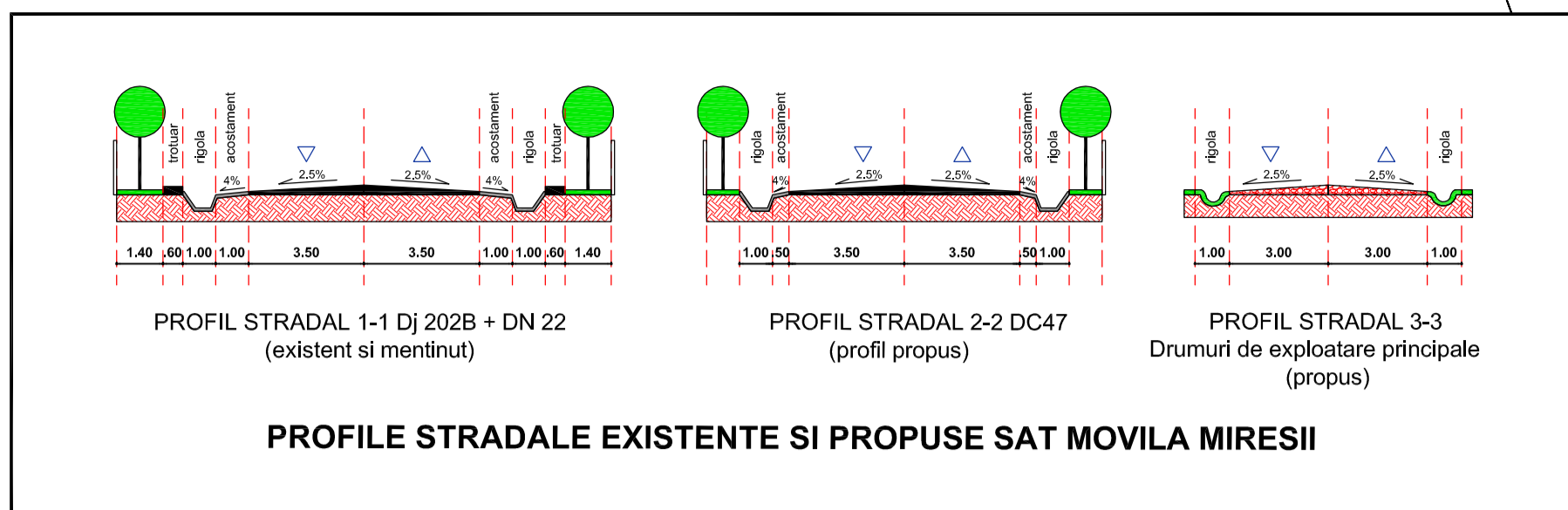
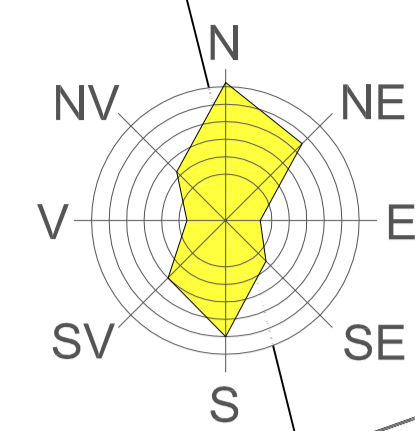
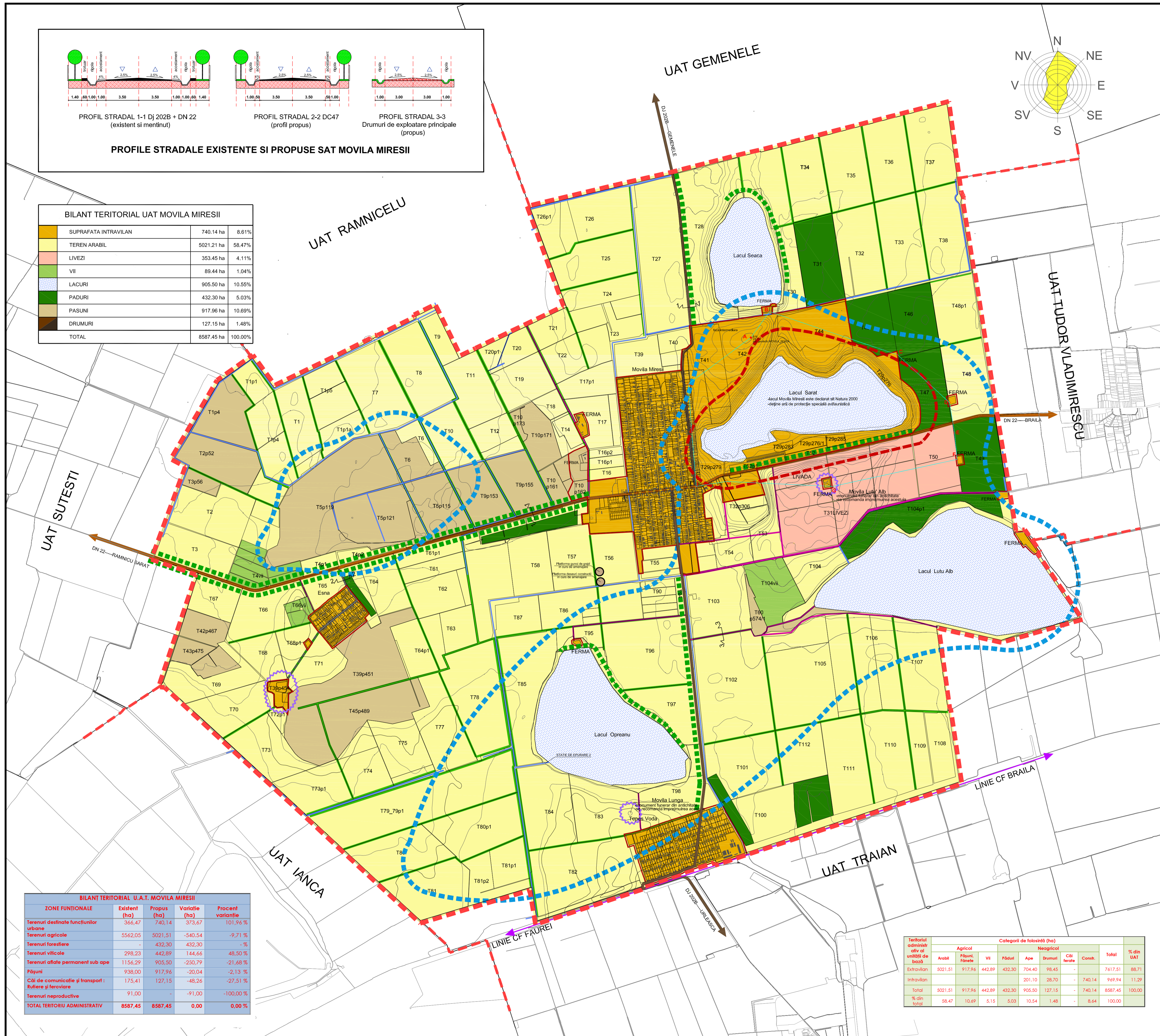


**PLAN URBANISTIC GENERAL**

Comuna MOVILA MIREȘII  
Judetul BRAILA



| Categorie            | Suprafață (ha) | Procent (%)    |
|----------------------|----------------|----------------|
| SUPRAFATA INTRAVILAN | 740.14         | 8.81%          |
| TEREN ARABIL         | 5021.21        | 58.47%         |
| LIVEZI               | 353.45         | 4.11%          |
| VII                  | 89.44          | 1.04%          |
| LACURI               | 905.50         | 10.55%         |
| PADURI               | 432.30         | 5.03%          |
| PASUNI               | 917.96         | 10.69%         |
| DRUMURI              | 127.15         | 1.48%          |
| <b>TOTAL</b>         | <b>8587.45</b> | <b>100.00%</b> |



**LEGENDA**

- LIMITA UAT MOVILA MIREȘII
- LIMITA INTRAVILANULUI PROPUȘ

**CIRCULAȚII**

- DRUMURI NAȚIONALE ASFALTATE - DN 22
- DRUMURI NAȚIONALE PIATRA CUBICĂ - DN 22
- DRUMURI JUDEȚENE - DJ 202B
- DRUMURI COMUNALE ASFALTATE - DC 47
- DRUMURI COMUNALE NEASFALTATE - DC 47
- DRUMURI DE EXPLOATARE
- LINIE CALE FERATA - FAUREI-BRAILA

- APE SI CANALE DE IRIGATII

- LACURI

- TERENURI ARABILE

- PASUNI

- VII

- LIVEZI

- PADURI

- ZONE DE PROTECȚIE HIDROGEOLOGICĂ Conform Studiilor Hidrogeologice și Limnogeologice pentru recalcularea rezervelor de namol terapeutic din lacul Movila Mireșii

**PROPUNERI**

- PERDELE FORESTIERE DE PROTECȚIE PENTRU DRUMURILE DE EXPLOATARE
- ZONE PROPUSE PENTRU REALIZAREA PERDELELOR FORESTIERE DE PROTECȚIE PENTRU CAILE DE TRANSPORT
- ZONE PROPUSE PENTRU REALIZAREA UNOR LUCRARI PENTRU MENTINEREA CONTROLULUI NIVELULUI FREATIC
- ZONA CE NECESITA REABILITAREA PEISAJELOR PUTERNIC ANTROPIZATE
- ZONE CU POTENTIAL ARHEOLOGIC

| ZONE FUNCȚIONALE                                     | Existenț (ha)  | Propus (ha)    | Variație (ha) | Procent variație (%) |
|--|----------------|----------------|---------------|----------------------|
| Terenuri destinate funcțiilor urbane                 | 366.47         | 740.14         | 373.67        | 101.96%              |
| Terenuri agricole                                    | 5562.05        | 5021.51        | -540.54       | -9.71%               |
| Terenuri forestiere                                  | -              | 432.30         | 432.30        | -                    |
| Terenuri viticole                                    | 298.23         | 442.89         | 144.66        | 48.50%               |
| Terenuri aflate permanent sub ape                    | 1156.29        | 905.50         | -250.79       | -21.68%              |
| Pășuni   | 938.00         | 917.96         | -20.04        | -2.13%               |
| Căi de comunicație și transport: Rulere și feroviare | 175.41         | 127.15         | -48.26        | -27.51%              |
| Terenuri neproductive                                | 91.00          | -              | -91.00        | -100.00%             |
| <b>TOTAL TERITORIUL ADMINISTRATIV</b>                | <b>8587.45</b> | <b>8587.45</b> | <b>0.00</b>   | <b>0.00%</b>         |

| Categorie    | Categoriile de folosință (ha) |               |               |               |               | Total         | % din UAT     |                |                |
|--------------|-------------------------------|---------------|---------------|---------------|---------------|---------------|---------------|----------------|----------------|
|              | Arabil                        | Fânie         | VII           | Pășuni        | Ape           |               |               |                |                |
| Extravilan   | 5021.51                       | 917.96        | 442.89        | 432.30        | 704.40        | 98.45         | 88.71         |                |                |
| Intravilan   | -                             | -             | -             | 201.10        | 28.70         | -             | 740.14        | 99.94          |                |
| <b>Total</b> | <b>5021.51</b>                | <b>917.96</b> | <b>442.89</b> | <b>432.30</b> | <b>905.50</b> | <b>127.15</b> | <b>740.14</b> | <b>8587.45</b> | <b>100.00%</b> |
| % din total  | 58.47                         | 10.69         | 5.15          | 5.03          | 10.54         | 1.48          | 8.64          | 100.00         |                |

|   |                            |   |   |
|---|----------------------------|---|---|
| PROIECTANT GENERAL:<br><b>sevim IMPEX SRL</b> | J40/13283/1991             | BENEFICIAR:<br><b>CONSILIUL LOCAL COMUNA MOVILA MIREȘII</b>               | Pn. nr. 24/2009                             |
| SPECIFICAȚIE NUME                             | SEMNAȚURA                  | Scara: 1:2000   | Faza: PUG                                   |
| ȘEF PROIECT                                   | arh. Timur MIHAILESCU      | ACTUALIZARE PLAN URBANISTIC GENERAL Comuna MOVILA MIREȘII, Judetul BRAILA | UAT MOVILA MIREȘII REGLEMENTARI URBANISTICE |
| PROIECTAT                                     | arh. Timur MIHAILESCU      | Data: Ianuarie 2010   | Plansa nr.: 3U                              |
| DESENAT                                       | cond. arh. Costin PETRESCU |   |   |