

ROMANIA
JUDEȚUL BRĂILA
COMUNA MOVILA MIREȘII
CONSILIUL LOCAL

HOTĂRÂREA NR. 60
DIN 30.07.2021

privind aprobarea dezmembrării unui teren intravilan aflat în domeniul privat
al comunei Movila Miresii

*Consiliul local al comunei Movila Miresii, județul Brăila, întrunit în ședință
ordinară în data de 30.07.2021;*

Având în vedere:

- referatul de aprobare prezentat de dl. primar și înregistrat cu nr. 4989/23.07.2021 și referatul întocmit de secretarul general al comunei înregistrat cu nr. 4990/23.07.2021;
 - referatul de admitere întocmit de OCPI Biroul Braila nr. 54837/30.06.2021;
 - Avizele favorabile ale Comisiei pentru dezvoltare economico-socială, buget-finanțe, administrarea domeniului public și privat al comunei, gospodărire comunală, servicii și control și Comisiei pentru administrație publică locală, juridică, apararea ordinii și liniștii publice și a drepturilor cetățenilor;
 - prevederile art. 879 alin. (5) și art. 880 din Legea nr. 287/2009 privind Codul Civil, republicată, cu modificările și completările ulterioare;
 - prevederile art. 129, alin. (2), lit c, art. 354 din OUG nr. 57/2019, privind Codul administrativ;
 - prevederile art. 6 din Legea nr. 213/1998, privind proprietatea publică cu modificările și completările ulterioare;
 - Prevederile art. 132, alin.(1) și art. 134 și art. 135, alin. (1) din Ordinul ANCPI nr. 700/2014, privind aprobarea Regulamentului de avizare, recepție și înscriere în evidențele de cadastru și carte funciară cu modificările și completările ulterioare;
- In baza prevederilor art. 139, alin.(3), lit. g, art. 196, alin.(1), lit. a, art. 197 și art. 198 din OUG nr. 57/2019, privind Codul administrativ;*

HOTĂRÂȘTE:

Art. 1 Se aprobă dezmembrarea (dezlipirea) imobilului - teren intravilan în suprafața totală de 705.042 mp aflat în domeniul privat al comunei Movila Miresii, situat în satul Movila Miresii, identificat cu numărul cadastral 86056, amplasat în Tarla 29, Parcela 276 înscris în cartea funciara nr. 86056, după cum urmează:

- Lot 1 - în suprafața de 701641 mp situat în satul Movila Miresii, Tarla 29, Parcela 276 NC 87298;

- Lot 2 - în suprafața de 3400 mp situat în satul Movila Miresii, Tarla 29, Parcela 276 NC 87299.

Art. 2 Se aproba planul de amplasament si delimitare a imobilului cu propunerea de dezmembrare conform Anexei nr. 1 la prezenta hotarare.

Art. 3 Se împuternicește dl. primar Panțuru Dumitru pentru a semna in numele Comunei Movila Miresii, judetul Braila documentele necesare dezmembrarii.

Art. 4 Cu aducerea la îndeplinire a prezentei hotărâri se însarcinează primarul comunei prin compartimenele de specialitate.

Art. 5 Prezenta hotărâre va fi adusă la cunoștința Institutiei Prefectului jud. Braila prin grija secretarului general al comunei.

Art. 6 Prezenta hotărâre va fi adusă la cunoștința publicului prin publicare in Monitorul Oficial Local prin grija secretarului general comunei.

Prezenta Hotarare a fost adoptata in sedinta din data de 30.07.2021 cu un numar de ¹³..... voturi din numarul total de 13 consilieri in functie, indeplinindu-se cerinta de majoritate din numarul voturilor consilierilor in functie.



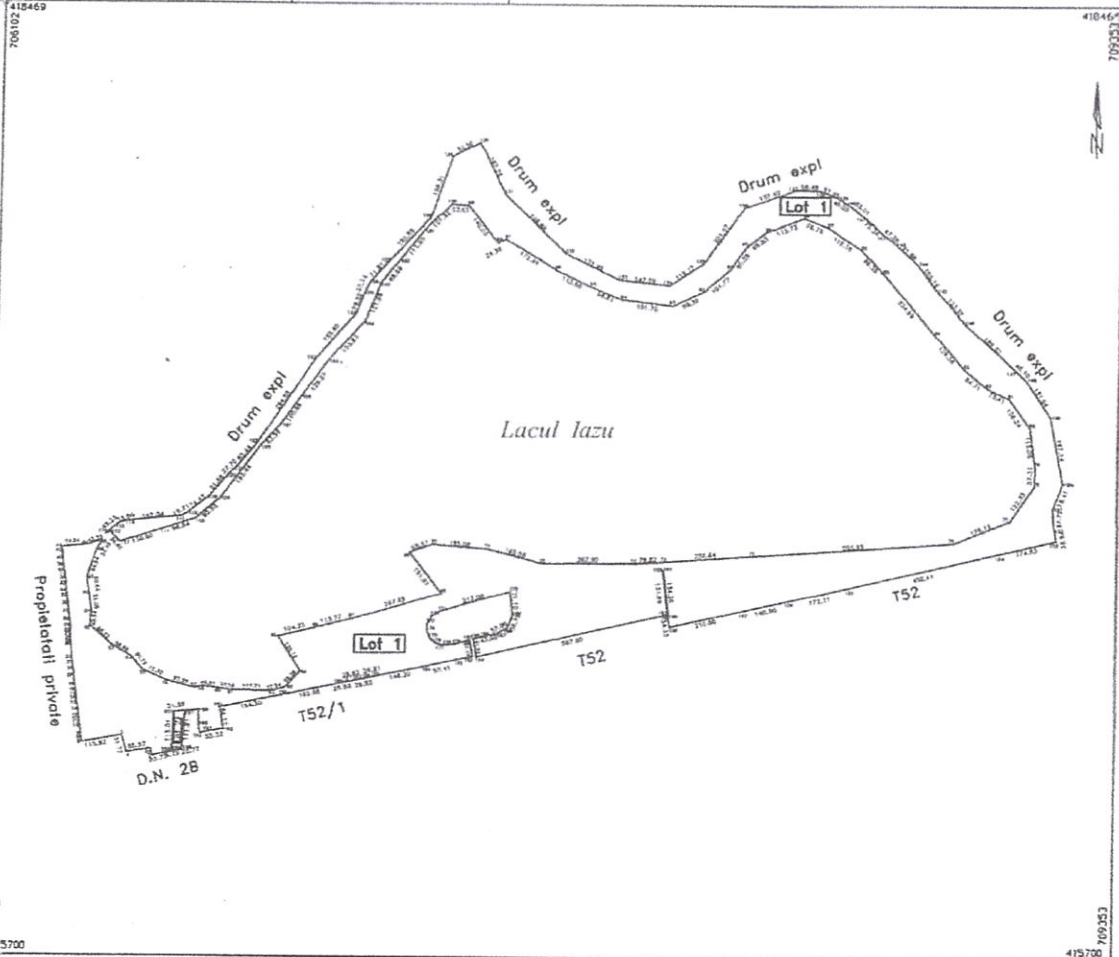
Președinte de sesiune
Consilier local,
Nebciu Radu

Contrasemneaza pentru legalitate,
Secretar comuna,
Drăguș Viorel

**PLAN DE AMPASAMENT SI DELIMITARE A IMOBILULUI
CU PROPUNEREA DE DEZLIPIRE**
Scara 1:20000

RGI 54837/2021

Nr. cadastral	Suprafata masurata (mp)	Adresa imobilului
86056	705041	Sat Movila Miresii, Tarla 29, Parcela 276
Cartea Funciara nr. 86056		U.A.T. MOVILA MIREsii



Dezlipire imobil

Situatia actuala (inainte de dezlipire)				Situatia viitoare (dupa dezlipire)			
Nr. cadastral	Suprafata (mp)	Categ.de folosinta	Descrierea imobilului	Nr. cadastral	Suprafata (mp)	Categ.de folosinta	Descrierea imobilului
86056	705041	Ps	Teren intravilan - categorie de folosinta pasune	87298	701641	Ps	Lot1- teren intravilan - Pasune
				87299	3400	Ps	Lot2- teren intravilan - Pasune
TOTAL	705041				705041		

Executant ; PFA Antohi Lucian

Inspector

Confirm executarea masuratorilor la teren, corectitudinea intocmirii documentatiei cadastrale si corespundenta acesteia cu realitatea din teren

Confirm introducerea imobilului in baza de date integrata si atribuirea numarului cadastral

Semnatura: **ANTOHI LUCIAN**
Data: 22.05.2021

Semnat digital de **Lucian Antohi**

Fanica Geangos

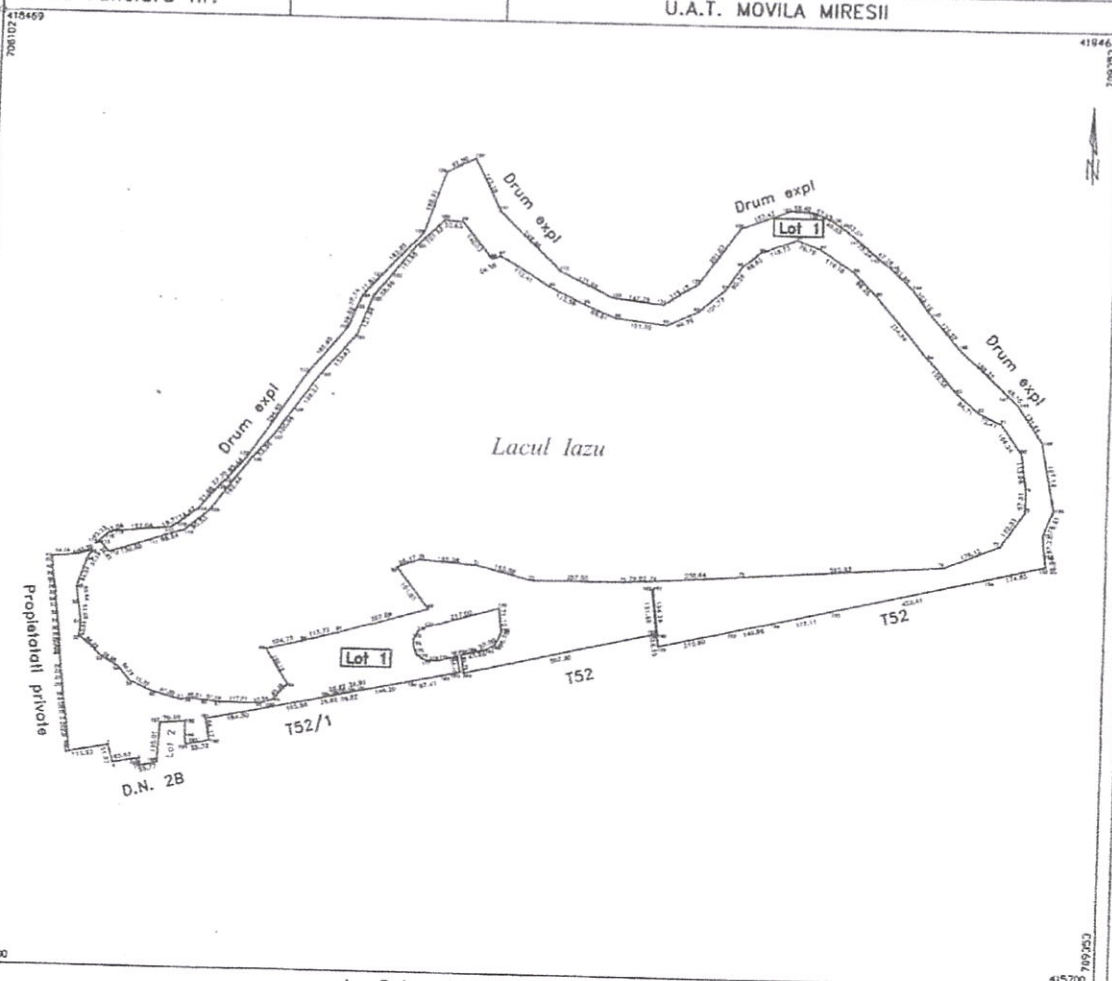
Stampila BCP

Semnat digital de **Fanica Geangos**
Data: 2021.07.06
13:29:42 +03'00'
Data

PLAN DE AMPASAMENT SI DELIMITARE A IMOBILULUI
Scara 1:20000

RGI 54837/2021

Nr. cadastral	Suprafata masurata (mp)	Adresa imobilului
87298	701641	Sat Movila Miresii, Tarla 29, Parcela 276, Lot 1
Cartea Funciara nr.	U.A.T. MOVILA MIREsii	



A. Date referitoare la teren			
Nr. Parcela	Categoria de folosinta	Suprafata (mp)	Mentiuni
1	Ps	701641	Imobil neimpregmuit
TOTAL		701641	

B. Date referitoare la constructii			
Cod	Destinatia	Suprafata construita la sol (mp)	Mentiuni

Executant: PFA Antohi Lucian
 Confirm exactitarea masurarii teren, corectitudinea documentelor cadastrale corespunzatoare cu realitatea din teren.
 Nr. 0010/11.10.2010
 Semnatura si parda
ANTOHI LUCIAN
 Data 22.06.2021


Semnatura digitala de Lucian Antohi

Inspector
 Confirm introducerea imobilului in baza de date integrala si atribuirea numarului de identificare
Fanica Geangos
 Semnatura si parda
Fanica Geangos
 Data: 2021.07.06
 13:31:25 +03'00'
 Stampila BCPI
 Data

PLAN DE AMPASAMENT SI DELIMITARE A IMOBILULUI
Scara 1:2000

RG1 54837/2021

Nr. cadastral	Suprafata masurata (mp)	Adresa imobilului
87299	3400	Sat Movila Miresii, Tarla 29, Parcela 276, Lot 2
Cartea Funciara nr.		U.A.T. Movila Miresii



A. Date referitoare la teren

Nr. parcela	Categorie de folosinta	Suprafata (mp)	Mentiuni
1	Ps	3400	Imobil neimprejmuit
TOTAL		3400	

B. Date referitoare la constructii

Cod	Destinatia	Suprafata construita la sol (mp)	Mentiuni

Suprafata total masurata a imobilului = 3400 mp

CERTIFICAT DE AUTORIZARE
Executant: Lucian Antohei
Confirmam executarea masuratorilor la teren, corectitudinea intocmirii documentatiei cadastrale si corespunderea cu realitatea din teren.
Semnat digital de Lucian Antohei
Data: 2021.07.06

Inspector: **Georgios Farnica**
Confirmam in baza de date integrata si atribuirea numarului cadastral.
Semnat digital de Georgios Farnica
Data: 2021.07.06
13:30:43 +03'00'
Data

Semnat digital de Lucian Antohei
Data

Stampila BCPI