

ROMÂNIA
JUDEȚUL BRĂILA
COMUNA MOVILA MIREȘII
CONSILIUL LOCAL

HOTĂRÂREA NR.53
DIN 17.07.2025

privind aprobarea realizării investiției „*Reabilitare teren sport și împrejmuire din plăci de beton sat Movila Miresii, com. Movila Miresii, jud. Brăila*”, a Documentației de avizare a lucrărilor de investiții (DALI) și a indicatorilor tehnico-economici

Consiliul Local Movila Miresii, județul Brăila, întrunit în ședință ordinară la data de 17.07.2025;

Având în vedere:

- Referatul de aprobare întocmit de Primarului comunei Movila Miresii în calitate de initiator, și rapoartele compartimentelor de specialitate;
- Avizul favorabil al Comisiei pentru dezvoltare economico-socială, buget-finanțe, administrarea domeniului public și privat al comunei, gospodărire comunală, servicii și urbanism;

În baza prevederilor:

- Hotărârii Guvernului nr. 907/2016 privind etapele de elaborare și conținutul-cadru al documentațiilor tehnico-economice aferente obiectivelor/proiectelor de investiții finanțate din fonduri publice;
- Art. 44 alin. (1) din Legea nr. 273 /2006 privind finanțele publice locale, cu modificările și completările ulterioare;
- Art. 129 alin. (2) lit. b, art. 4 lit. d, alin. (7) lit. a din Ordonanța de Urgență nr. 57/2019 din 3 iulie 2019 privind Codul administrativ, cu modificările și completările ulterioare;

In temeiul prevederilor art. 139 alin. (1), art. 196 alin.1 lit. a, art. 197 și art. 198 alin. (1) și (2) din Ordonanța de Urgență nr. 57/2019 din 3 iulie 2019 privind Codul administrativ, cu modificările și completările ulterioare;

CONSILIUL LOCAL AL COMUNEI MOVILA MIREȘII
ADOPTA PREZENTA
HOTĂRÂRE:


Art.1. - Se aprobă realizarea investiției: „*Reabilitare teren sport și împrejmuire din plăci de beton sat Movila Miresii, com. Movila Miresii, jud. Brăila*” amplasată în satul Movila Miresii, str. Orizont nr. 1199, comuna Movila Miresii, județul Braila.

Art.2 Se aprobă Documentația de avizare a lucrărilor de investiții (DALI) pentru investiția „*Reabilitare teren sport și împrejmuire din plăci de beton sat Movila Miresii, com. Movila Miresii, jud. Brăila*”, anexată la prezenta hotărâre.

Art.3 - Se aprobă indicatorii tehnico-economici aferenți investiției: „*Reabilitare teren sport și împrejmuire din plăci de beton sat Movila Miresii, com. Movila Miresii, jud. Brăila*” după cum urmează:

a. Indicatori tehnici:

- Reabilitare suprafață de joc cu suprafața de 5000 mp (100x50m);
- Construire împrejmuire teren sport cu o lungime de 320 m și înălțimea de 4 m;



- Construire alee de acces betonata - 230 mp;
- Gradenă metalică pentru spectatori - 100 locuri;
- Reabilitare împrejmuire plăci beton pe partea de vest în lungime de 100 m;
- Achiziție utilaje și echipamente specifice: sistem irigații, tractor gazon, bănci rezerve jucători si arbitri (3 buc), porți fotbal (2 buc).

b. Indicatori economici:

- Valoarea totală a investiției inclusiv TVA = 574.704,71 lei;
- Valoare C+M inclusiv TVA = 398.561,94 lei.

Art. 4 Finanțarea investiției prevăzute la art. 1 va fi asigurată din din bugetul local al comunei Movila Miresii si cofinanțată prin asociere de la bugetul Consiliului județean Brăila.

Art. 5 Cu aducerea la îndeplinire a prezentei hotărâri se încarcineaza primarul comunei Movila Miresii, județul Brăila prin aparatul de specialitate.

Art. 6 Prezenta hotărâre va fi adusă la cunoștința Institutiei Prefectului jud. Braila prin grija secretarului general al comunei.

Art. 7 Prezenta hotărâre va fi adusă la cunoștința publicului prin publicare in Monitorul Oficial Local prin grija secretarului general comunei.

Aceasta hotarare a fost adoptata in sedinta publica la data de 17.07.2025 cu un numar de ¹³ voturi, din numarul total de 13 consilieri locali in functie.

Președinte de ședință,
Consilier local,
Caplea Maria



Contrasemnează pentru legalitate,
Secretarul general al comunei,
Drăguș Viorel

Cartuș cu proceduri obligatorii ulterioare adoptării hotărârii Consiliului local

PROCEDURI OBLIGATORII ULTERIOARE ADOPTĂRII HOTĂRĂRII CONSILIULUI LOCAL NR. 53/17.07.2025. ¹			
Nr. crt.	Operațiuni efectuate	Data ZZ/LL/AN	Semnătura persoanei responsabile să efectueze procedura
0	1	2	3
1.	Adoptarea hotărârii ¹⁾ s-a făcut cu majoritate □ simplă □ absolută □ calificată ²⁾	17.07.2025	
2.	Comunicarea către primar ²⁾	17.07.2025	
3.	Comunicarea către prefectul județului ³⁾	18.07.2025	
4.	Aducerea la cunoștința publică ⁴⁾ ⁵⁾	18.07.2025	
5.	Comunicarea, numai în cazul celei cu caracter individual ⁴⁾ ⁵⁾		
6.	Hotărârea devine obligatorie ⁶⁾ sau produce efecte juridice ⁷⁾ , după caz	18.07.2025	

Extrase din [Ordonanța de urgență a Guvernului nr. 57/2019](#) privind Codul administrativ, cu modificările și completările ulterioare:

1) Art. 139 alin. (1): "În exercitarea atribuțiilor ce îi revin, consiliul local adoptă hotărâri, cu majoritate absolută sau simplă, după caz.

(2) Prin excepție de la prevederile alin. (1), hotărârile privind dobândirea sau înstrăinarea dreptului de proprietate în cazul bunurilor imobile se adoptă de consiliul local cu majoritatea calificată definită la art. 5 lit. dd), de două treimi din numărul consilierilor locali în funcție."

2) Art. 197 alin. (2): "Hotărârile consiliului local se comunică primarului."

3) Art. 197 alin. (1), adaptat: Secretarul general al comunei comunică hotărârile consiliului local al comunei prefectului în cel mult 10 zile lucrătoare de la data adoptării . . .

4) Art. 197 alin. (4): "Hotărârile . . . se aduc la cunoștința publică și se comunică, în condițiile legii, prin grija secretarului general al comunei."

5) Art. 199 alin. (1): "Comunicarea hotărârilor . . . cu caracter individual către persoanele cărora li se adresează se face în cel mult 5 zile de la data comunicării oficiale către prefect."

6) Art. 198 alin. (1): "Hotărârile . . . cu caracter normativ devin obligatorii de la data aducerii lor la cunoștința publică."

7) Art. 199 alin. (2): "Hotărârile . . . cu caracter individual produc efecte juridice de la data comunicării către persoanele cărora li se adresează."

1 Se completează cu numărul și anul hotărârii consiliului local.

2 Se bifează tipul de majoritate cu care s-a adoptat hotărârea consiliului local.

ROMÂNIA
JUDEȚUL BRĂILA
COMUNA MOVILA MIREȘII
CONSILIUL LOCAL

HOTĂRÂREA NR.53
DIN 17.07.2025

privind aprobarea realizării investiției „*Reabilitare teren sport și împrejmuire din plăci de beton sat Movila Miresii, com. Movila Miresii, jud. Brăila*”, a Documentației de avizare a lucrărilor de investiții (DALI) și a indicatorilor tehnico-economici

Consiliul Local Movila Miresii, județul Brăila, întrunit în ședință ordinară la data de 17.07.2025;

Având în vedere:

- Referatul de aprobare întocmit de Primarului comunei Movila Miresii în calitate de initiator, și rapoartele compartimentelor de specialitate;
- Avizul favorabil al Comisiei pentru dezvoltare economico-socială, buget-finanțe, administrarea domeniului public și privat al comunei, gospodărire comunală, servicii și urbanism;

În baza prevederilor:

- Hotărârii Guvernului nr. 907/2016 privind etapele de elaborare și conținutul-cadru al documentațiilor tehnico-economice aferente obiectivelor/proiectelor de investiții finanțate din fonduri publice;
- Art. 44 alin. (1) din Legea nr. 273 /2006 privind finanțele publice locale, cu modificările și completările ulterioare;
- Art. 129 alin. (2) lit. b, art. 4 lit. d, alin. (7) lit. a din Ordonanța de Urgență nr. 57/2019 din 3 iulie 2019 privind Codul administrativ, cu modificările și completările ulterioare;

In temeiul prevederilor art. 139 alin. (1), art. 196 alin.1 lit. a, art. 197 și art. 198 alin. (1) și (2) din Ordonanța de Urgență nr. 57/2019 din 3 iulie 2019 privind Codul administrativ, cu modificările și completările ulterioare;

CONSILIUL LOCAL AL COMUNEI MOVILA MIREȘII
ADOPTA PREZENTA
HOTĂRÂRE:


Art.1. - Se aprobă realizarea investiției: „*Reabilitare teren sport și împrejmuire din plăci de beton sat Movila Miresii, com. Movila Miresii, jud. Brăila*” amplasată în satul Movila Miresii, str. Orizont nr. 1199, comuna Movila Miresii, județul Braila.

Art.2 Se aprobă Documentația de avizare a lucrărilor de investiții (DALI) pentru investiția „*Reabilitare teren sport și împrejmuire din plăci de beton sat Movila Miresii, com. Movila Miresii, jud. Brăila*”, anexată la prezenta hotărâre.

Art.3 - Se aprobă indicatorii tehnico-economici aferenți investiției: „*Reabilitare teren sport și împrejmuire din plăci de beton sat Movila Miresii, com. Movila Miresii, jud. Brăila*” după cum urmează:

a. Indicatori tehnici:

- Reabilitare suprafață de joc cu suprafața de 5000 mp (100x50m);
- Construire împrejmuire teren sport cu o lungime de 320 m și înălțimea de 4 m;



- Construire alee de acces betonata - 230 mp;
- Gradenă metalică pentru spectatori - 100 locuri;
- Reabilitare împrejmuire plăci beton pe partea de vest în lungime de 100 m;
- Achiziție utilaje și echipamente specifice: sistem irigații, tractor gazon, bănci rezerve jucători și arbitri (3 buc), porți fotbal (2 buc).

b. Indicatori economici:

- Valoarea totală a investiției inclusiv TVA = 574.704,71 lei;
- Valoare C+M inclusiv TVA = 398.561,94 lei.

Art. 4 Finanțarea investiției prevăzute la art. 1 va fi asigurată din din bugetul local al comunei Movila Miresii și cofinanțată prin asociere de la bugetul Consiliului județean Brăila.

Art. 5 Cu aducerea la îndeplinire a prezentei hotărâri se încarcinează primarul comunei Movila Miresii, județul Brăila prin aparatul de specialitate.

Art. 6 Prezenta hotărâre va fi adusă la cunoștința Institutiei Prefectului jud. Braila prin grija secretarului general al comunei.

Art. 7 Prezenta hotărâre va fi adusă la cunoștința publicului prin publicare în Monitorul Oficial Local prin grija secretarului general comunei.

Aceasta hotarare a fost adoptata in sedinta publica la data de 17.07.2025 cu un numar de ¹³ voturi, din numarul total de 13 consilieri locali in functie.

Președinte de ședință,
Consilier local,
Caplea Maria



Contrasemnează pentru legalitate,
Secretarul general al comunei,
Drăguș Viorel

Cartuș cu proceduri obligatorii ulterioare adoptării hotărârii Consiliului local

PROCEDURI OBLIGATORII ULTERIOARE ADOPTĂRII HOTĂRÂRII CONSILIULUI LOCAL NR. 53/17.07.2025. ¹			
Nr. crt.	Operațiuni efectuate	Data ZZ/LL/AN	Semnătura persoanei responsabile să efectueze procedura
0	1	2	3
1.	Adoptarea hotărârii ¹⁾ s-a făcut cu majoritate □ simplă □ absolută □ calificată ²⁾	17.07.2025	
2.	Comunicarea către primar ²⁾	17.07.2025	
3.	Comunicarea către prefectul județului ³⁾	18.07.2025	
4.	Aducerea la cunoștința publică ⁴⁾ - ⁵⁾	18.07.2025	
5.	Comunicarea, numai în cazul celei cu caracter individual ⁴⁾ - ⁵⁾		
6.	Hotărârea devine obligatorie ⁶⁾ sau produce efecte juridice ⁷⁾ , după caz	18.07.2025	

Extrase din [Ordonanța de urgență a Guvernului nr. 57/2019](#) privind Codul administrativ, cu modificările și completările ulterioare:

1) Art. 139 alin. (1): "În exercitarea atribuțiilor ce îi revin, consiliul local adoptă hotărâri, cu majoritate absolută sau simplă, după caz.

(2) Prin excepție de la prevederile alin. (1), hotărârile privind dobândirea sau înstrăinarea dreptului de proprietate în cazul bunurilor imobile se adoptă de consiliul local cu majoritatea calificată definită la art. 5 lit. dd), de două treimi din numărul consilierilor locali în funcție."

2) Art. 197 alin. (2): "Hotărârile consiliului local se comunică primarului."

3) Art. 197 alin. (1), adaptat: Secretarul general al comunei comunică hotărârile consiliului local al comunei prefectului în cel mult 10 zile lucrătoare de la data adoptării . . .

4) Art. 197 alin. (4): "Hotărârile . . . se aduc la cunoștința publică și se comunică, în condițiile legii, prin grija secretarului general al comunei."

5) Art. 199 alin. (1): "Comunicarea hotărârilor . . . cu caracter individual către persoanele cărora li se adresează se face în cel mult 5 zile de la data comunicării oficiale către prefect."

6) Art. 198 alin. (1): "Hotărârile . . . cu caracter normativ devin obligatorii de la data aducerii lor la cunoștință publică."

7) Art. 199 alin. (2): "Hotărârile . . . cu caracter individual produc efecte juridice de la data comunicării către persoanele cărora li se adresează."

1 Se completează cu numărul și anul hotărârii consiliului local.

2 Se bifează tipul de majoritate cu care s-a adoptat hotărârea consiliului local.

S.C. FRAZEN ACS S.R.L.

Adresa: Braila, Str. Ana Aslan, Nr. 38

C.U.I. 37027625/2017, J09/393/2021

Telefon: 0741487416

E-mail: frazen.acs@gmail.com

Denumirea obiectivului de investiții

„REABILITARE TEREN SPORT ȘI ÎMPREJMUIRE DIN PLACI DE BETON”,
Sat Movila Miresii, Comuna Movila Miresii, Județul Brăila

Ordonator principal de credite/investitor

Consiliul local – U.A.T. Comuna Movila Miresii, Județul Brăila

Ordonator de credite (secundar/terțiar)

Consiliul local – U.A.T. Comuna Movila Miresii, Județul Brăila

Beneficiarul investiției

Consiliul local – U.A.T. Comuna Movila Miresii, Județul Brăila

Elaboratorul documentației de avizare a lucrărilor de intervenție

S.C. FRAZEN ACS S.R.L

Str. Ana Aslan Nr. 38, Localitate Brăila, Județ Brăila

Cod fiscal: 37027625; J09/393/2021

BORDEROU D.A.L.I.

1. DOCUMENTAȚIE DE AVIZARE A LUCRĂRILOR DE INTERVENȚII (D.A.L.I.)

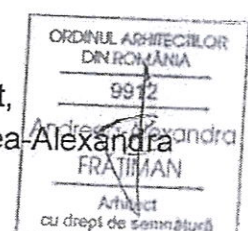
- Piese scrise
- Piese desenate

2. STUDIU GEOTEHNIC

3. DEVIZE

Iulie 2025

Întocmit,
arh. Frățiman Andreea-Alexandra



S.C. FRAZEN ACS S.R.L.

Inregistrat la filiala OAR "Dunarea de Jos", Braila-Galati, TNA.9912
reprezentata de arh. Frățiman Andreea-Alexandra
Adresa: Braila, Str. Ana Aslan, Nr. 38
C.U.I. 37027625/2017, J09/393/2021
Telefon: 0741487416 E-mail: frazen.acs@gmail.com

MEMORIU TEHNIC

D.A.L.I.

1. INFORMATII GENERALE PRIVIND OBIECTIVUL DE INVESTITII

- 1.1. Denumirea obiectivului de investiții: REABILITARE TEREN SPORT SI IMPREJMUIRE DIN PLACI DE BETON, SAT MOVILA MIREȘII, COM. MOVILA MIREȘII, JUD. BRAILA, STR. ORIZONT, NR.1199, CV13, P 193-194**
- 1.2. Ordonator principal de credite/investitor:**
- 1.3. Ordonator de credite (secundar/terțiar): nu este cazul**
- 1.4. Beneficiarul investiției: PRIMĂRIA COMUNEI MOVILA MIREȘII prin reprezentant legal, PANTURU DUMITRU**
- 1.5. Elaboratorul documentației de avizare a lucrurilor de intervenție:**
 - Proiectant general S.C. FRAZEN ACS SRL**
 - Proiectant de specialitate S.C. FRAZEN ACS SRL**
 - Arhitect cu drept de semnătură O.A.R. nr.TNA 9912: Frățiman Andreea-Alexandra**

2. Situația existentă și necesitatea realizării lucrărilor de intervenții

Realizarea lucrurilor de reabilitare a terenului de fotbal, de pe strada Orizont, nr. 1199, urmarește să realizeze dezvoltarea serviciilor de bază pentru populație, prin asigurarea unor condiții optime de petrecere a timpului liber și de recreere, contribuind la creșterea gradului de civilizație și la înfrumusețarea localității, în vederea apropierii de standardele europene, cu directe implicații benefice în asigurarea unui climat sănătos de conviețuire în cadrul comunității locale și cu un impact pozitiv asupra creșterii gradului de socializare a locuitorilor.

Prin formele sale specifice, activitatea educativă/sportivă dezvoltă gândirea critică și stimulează implicarea tinerei generații în actul decizional, în contextul respectării drepturilor omului și al asumării responsabilităților sociale, realizându-se astfel o simbioză lucrativă între componenta cognitivă și cea comportamentală.

2.1. Prezentarea contextului: politici, strategii, legislație, acorduri relevante, structuri instituționale și financiare

La proiectare, execuție și exploatare se vor respecta prescripțiile:

- Legea 319 / 2006 a securității și sănătății în muncă
- Legea 24/2007 actualizată și republicată. Legea privind reglementarea și administrarea spațiilor verzi din intravilanul localităților, republicată în Monitorul Oficial nr.764 din 10.11.2009;
- Legea Nr. 350/2001 privind amenajarea teritoriului și urbanismul, cu modificările și completările ulterioare.;
- Normativ privind proiectarea terenurilor sportive și stadioanelor (unitatea funcțională de bază) din punct de vedere al cerințelor Legii 10/1995 indicativ NP 066-2002;
- Hotărârea Nr. 525/1996 pentru aprobarea Regulamentului general de urbanism, cu modificările și completările ulterioare;
- Ordonanța de Urgență a Guvernului Nr.195/2005 privind protecția mediului, cu modificările și completările ulterioare;

S.C. FRAZEN ACS S.R.L.

Inregistrat la filiala OAR "Dunarea de jos", Braila-Galati, TNA.9912

reprezentata de arh. Frățiman Andreea-Alexandra

Adresa: Braila, Str. Ana Aslan, Nr. 38

C.U.I. 37027625/2017, J09/393/2021

Telefon: 0741487416 E-mail: frazen.acs@gmail.com

2.2. Analiza situației existente și identificarea necesităților și a deficiențelor

Pentru a se putea acoperi necesarul de spații educationale, autoritatea publica locala a initiat procedura de elaborare a documentatiei tehnice necesara reabilitarii unui teren de sport si a imprejmuirii aferente acestuia. Terenul de sport fiind amplasat in incinta scolii din localitate.

Necesitatea si oportunitatea promovarii acestei investitii o reprezinta:

- crearea unui microclimat corespunzator si placut atat pentru elevi, cat si pentru cadrele educationale si locuitorii din localitate;
- imbunatatirea conditiilor de desfasurare a procesului educativ;
- asigurarea unui serviciu de educatie de calitate in care fiecarui copil sa i se urmareasca evolutia, sa fie testat si tratat individual;

Lucrarile ce se propun a se efectua sunt:

- Reabilitarea terenului de sport existent, cu dimensiunile în plan de 50x100m, suprafață amenajată 5000mp;
- Construire împrejmuire teren sport, cu o lungime de 320,00m cu inaltimea de 4,00m;
- Construire cale de acces betonata 2,00x65,00m;
- Construire platforma betonata pentru amplasare gradene;
- Reabilitare gard imprejmuire din placi de beton (100 m), din partea de vest a terenului (reparatii placi existente, inlocuire placi sparte sau lipsa, zugraveli si vopsitorii).
- Achizitionarea unor utilaje si dispozitive necesare: gradene (100 locuri), banca rezerve pentru jucatori (3buc), poarta de fotbal (2buc), sistem irigatii 15 aspersoare, motor diesel 16.2kw, pornire electrica – 1buc, tractor pentru gazon, latime de lucru 98 cm, 12,5 cp, Hecht 5198 – 1buc, catarg 2 buc.

2.3. Obiective preconizate a fi atinse prin realizarea investiției publice

Obiectivul de investiții prezentat se încadrează în contextul social-comunitar, sportul fiind o ramură de importanță ridicată a acestui context, atât la nivel local cât și la nivel național.

Pornind de la unul din scopurile învățământului european, anume cel de asigurare reală a egalității șanselor tuturor elevilor, fără discriminare, se distinge necesitatea realizării obiectivului de investiții. Sportul este definit în Cartea Europeană a Sportului ca "o activitate mai mult sau mai puțin organizată de practicare a exercițiilor fizice sub toate aspectele, care provoacă o stare de bine psiho-fizică, ridică gradul de sănătate al populației, contribuie la ridicarea nivelului calității vieții, are rol de socializare și poate să producă performanțe sportive la diferite niveluri de participare".

Prezentul proiect este o cale viabilă care face posibilă rezolvarea unor mari necesități ale locuitorilor din Movila Miresii;

-îmbunătățirea accesului populației comunității locale, a tuturor categoriilor de vârstă la practicarea activității sportive și a jocurilor sportive individuale.

-răspunde cererilor locuitorilor care manifestă un interes deosebit pentru locurile de recreere;

-este o posibilă opțiune educativă și sănătoasă la petrecerea timpului liber, cu impact în dezvoltarea abilităților sociale a celor mici, având de asemenea impact asupra creșterii nivelului de sănătate al locuitorilor;

-scopul final este acela de a răspunde nevoilor numărului foarte mare de copii cu privire la lipsa terenurilor de sport, locurilor de joacă amenajate și diminuarea sau chiar eliminarea sistațiilor în care copiii petrec cea mai mare parte a timpului în locuri improprii, neamenajate.

3. Descrierea construcției existente

3.1. Particularități ale amplasamentului:

a) descrierea amplasamentului (localizare - intravilan/extravilan, suprafața terenului, dimensiuni în plan);

Comuna Movila Miresii se află în zona centrală a județului și este traversată de șoseaua națională DN22, ce leagă Brăila de Râmnicu Sărat. La Movila Miresii, acest drum se intersectează cu șoseaua județeană DJ202B, care o leagă spre sud de Traian și spre nord de Gemenele și Scorțaru Nou. Pe teritoriul comunei se află patru lacuri: Lacul Sărat, Seaca, Lutu Alb

S.C. FRAZEN ACS S.R.L.

Inregistrat la filiala OAR "Dunarea de Jos", Braila-Galati, TNA.9912

reprezentata de arh. Frățiman Andreea-Alexandra

Adresa: Braila, Str. Ana Aslan, Nr. 38

C.U.I. 37027625/2017, J09/393/2021

Telefon: 0741487416 E-mail: frazen.acs@gmail.com

și Opreanu.

Comuna se află în zona centrală a județului și este traversată de șoseaua națională DN22, ce leagă Brăila de Râmnicu Sărat. La Movila Miresii, acest drum se intersectează cu șoseaua județeană DJ202B, care o leagă spre sud de Traian și spre nord de Gemenele și Scorțaru Nou. Prin extremitatea sudică a comunei trece calea ferată Buzău-Brăila, pe care este deservită de stația Urleasca. Pe teritoriul comunei se află patru lacuri: Lacul Sărat, Seaca, Lutu Alb și Opreanu.

Cel mai vechi dintre satele comunei este Esna, înființat în 1862. Satul de reședință a luat naștere pe locul târelor denumite Mototolea, în 1878, odată cu împroprietărirea însurățeilor. La sfârșitul secolului al XIX-lea, comuna era formată doar din satul de reședință, aflat în plasa Ianca a județului Brăila, și având o populație de 1029 de locuitori. În comună funcționau o moară de vânt, o biserică zidită de locuitori în 1889, o școală de băieți cu 80 de elevi înființată în 1884 și una de fete, cu 16 eleve. Pe atunci, satul Esna, cu 325 de locuitori, făcea parte din comuna Urleasca.

În 1925, comuna este consemnată în Anuarul Socec în aceeași plasă, și cu o populație de 2449 locuitori. Pe teritoriul comunei Urleasca, a apărut în 1921 și satul Țepeș Vodă, în urma unei noi împroprietări; acest sat a fost transferat în 1931 comunei Movila Miresii. În 1950, ea a fost inclusă în raionul Brăila din regiunea Galați. În 1968, reorganizarea administrativă a readus comuna în județul Brăila, reînființat, iar comuna Urleasca a fost desființată, satul Esna trecând și el la comuna Movila Miresii.

Imobilul **NU se afla** pe lista monumentelor istorice și siturilor arheologice actualizată.

Incastrare in localitate si zona:

Terenul, în suprafață de 23.454,00mp, pe care este edificat terenul de sport, este relativ plan și situat în localitatea Movila Miresii. Terenul face parte din categoria de folosință „curți-construcții” și singurele construcții pe care le are sunt cele ale școlii din localitate.

Ac existent = 998,00 mp

Ad existent = 1.778,00mp

POT= 4,25% CUT= 0,08

b) relații cu zone învecinate, accesuri existente și/sau căi de acces posibile;

Distanțe fata de construcții vecine:

-la Nord: teren NC 86464;

-la Sud: strada Orizont;

-la Est: teren NC 85804;

-la Vest: teren NC 77770 și NC 86464

Accesul auto și pietonal în incintă se realizează din strada Orizont.

Locuințe vecine se afla în partea de:

- Est - la o distanță de 100,00m;
- Vest - la o distanță de 25,00m
- Sud - la o distanță de 110,00m

c) datele seismice și climatice;

Zona analizată aparține sectorului cu climă temperat-continentală ce caracterizează de altfel întreaga Câmpie Română.

Temperatura medie anuală a aerului este de 11,3°C. Media celei mai calde luni (iulie) este de 23,1°C, iar media celei mai reci luni (ianuarie) este de -2°C.

Temperatura solului cunoaște variații diferențiate, media anuală fiind de 12,7°C (minima în ianuarie de -4,30C iar maxima în iulie de +27,3°C).

Umiditatea relativă a aerului ajunge la peste 72%, iarna depășind 80% în timp ce vara reprezintă 60%.

Precipitațiile atmosferice înregistrează o sumă medie multianuală de 480mm, cu două vârfuri (unul principal în iunie - 70mm și unul secundar în noiembrie) și două perioade mai uscate (februarie-martie și august-septembrie).

S.C. FRAZEN ACS S.R.L.

Inregistrat la filiala OAR "Dunarea de jos", Braila-Galati, TNA.9912

reprezentata de arh. Frățiman Andreea-Alexandra

Adresa: Braila, Str. Ana Aslan, Nr. 38

C.U.I. 37027625/2017, J09/393/2021

Telefon: 0741487416 E-mail: frazen.acs@gmail.com

De-a lungul timpului, cantitățile lunare de precipitații au înregistrat valori foarte diferite ceea ce arată marea lor variabilitate neperiodică, cele mai evidente remarcându-se în luna cea, mai secetoasă, februarie, și cea mai ploioasă, iunie.

Stratul de zapadă nu este continuu și de lungă durată ca în alte regiuni ale țării. Din observațiile făcute la stațiile climatice rezultă că stratul de zapadă persistă, în medie, 40 de zile în câmpie. Grosimea medie a stratului de zapadă este destul de mică, sub 10 cm (stția Brăila).

Datorită uniformității reliefului și a vântului puternic de nord-est și nord, în timpul iernii zăpada este spulberată și troienitp în jurul localităților sau a altor obstacole.

Vânturile dominante sunt din direcția nord (21,30%), nord - est (18,00%), urmate de cele din direcția sud-vest (12,80%). Viteza vânturilor este de 2-5m/s, dar vântul din direcția nord poate ajunge la maxime de peste 100 km/oră. Iarna bate Crivățul, un vânt uscat și rece provocat de anticicloul siberian.

Calmul atmosferic se înregistrează în zonă în proporție de 12% anual, frecvența cea mai ridicată fiind în lunile septembrie, octombrie, ianuarie și iulie.

Conform STAS 6054/1977, adancimea maxima de inghet este de 0,90 m. Umiditatea naturala $w = 19,00 - 27,30\%$

- Indicele de plasticitate $I_p = 13,80\% - 16,50\%$;
- Indicele de consist. $I_c = 0,76 - 0,09$ confera stratului o plasticitate mijlocie, in stare de plastic moale.

- Greutatea volumetrica in stare naturala, $g = 18,20 - 19,10 \text{ KN/m}^3$, $g_d = 13,50 - 14,20 \text{ KN/m}^3$ in stare uscata;

- Porozitatea $n = 44,0 - 48,00\%$;

- Indicele porilor $e = 0,78 - 0,92$

- Modulul de deformatie edometric $M_{2-3} = 70 - 110 \text{ daN/cm}^2$ in stare naturala si $M_{i 2-3} = 40 - 90 \text{ daN/cm}^2$ in stare inundat initial ;

- Coeficientul de tasare specifica , $ep_2 = 3,0 - 3,9 \%$, in stare naturala si $ep_{2i} = 4,2 - 5,4 \%$, in stare inundata initial $ep_{3i} = 5,6 - 7,0 \%$

- Coeziunea $c = 0,10 - 0,15 \text{ daN/cm}^2$

Tasare specifica suplimentara prin umezire $im_3 = 1,2 - 5,0\%$.

d) studii de teren:

(i) studiu geotehnic pentru soluția de consolidare a infrastructurii conform reglementărilor tehnice în vigoare;

Lucrarile geotehnice executate in zonele propuse pentru studiu, au evidentiat succesiuni litologice diferite ale terenului de fundare. .

Sub stratul de sol vegetal, se intalneste un pachet loessoid macroporic, alcatuit din loess argilos si loess prafos galben, de consistenta plastic vartos...plastic curgator, intalnit pana la adancimi cuprinse intre 4,2...6,1 m, urmat de un strat de praf nisipos si nisip fin galben, curgator, imersat, interceptat pana la adancimea de investigare de 8,0 m de la cota terenului.

La adancimi mai mari, sub 35...50 m, se dezvolta „stratele de Fratesti”, reprezentate de aluviuni mai grosiere, nisipuri medii si mari, pietrisuri de diferite dimensiuni, cu rare intercalatii subtiri, argiloase, care cantoneaza acviferul de adancime, cu calitati de potabilitate.

Nivelul hidrostatic al apelor freatice a fost interceptat in forajele executate, la adancimi cuprinse intre 2,5... 5,5 m de la cota terenului natural si are caracter oscilant sezonier.

In zonele de lunca ale Campiei Siretului Inferior, sub stratul superficial de sol vegetal de 0,4...0,5 m grosime, se intalneste un complex aluvionar, alcatuit din alternante de strate subtiri, predominant argiloase, reprezentate de argile si argile prafoase galbene, galbui-negricioase, cenusii, brune, consistente...moi, prafuri argiloase sau prafuri nisipoase galbene, cenusii sau maronii, plastic curgatoare, nisipuri argiloase sau nisipuri prafoase galbene sau galben-cafenii, cenusii sau galben-cenusii, curgatoare, imersate.