

ROMÂNIA
JUDEȚUL BRAILA
COMUNA MOVILA MIREȘII
CONSILIUL LOCAL

HOTARÂREA NR. 45
DIN 30.06.2020

Privind aprobarea inventarului actualizat al bunurilor care alcatuiesc domeniului privat al comunei Movila Miresii, județul Brăila

Consiliul local al comunei Movila Miresii întrunit în ședința ordinară în data de 30.06.2020;

Având în vedere :

- referatul de aprobare prezentat de dl. primar și referatul secretarului comunei, precum și raportul comisiei de inventariere;
- raportul Comisiei pentru dezvoltare economico-socială, buget-finanțe, administrarea domeniului public și domeniului privat al comunei, agricultura, gospodărire comunală, protecția mediului, servicii și comerț;
- raportul Comisiei pentru administrație publică locală, juridică, apărarea ordinii și liniștii publice și drepturilor cetățenilor;
- prevederile art.6 din Legea nr.18/1991 privind fondul funciar , republicată;
- prevederile art. 129, alin.(2), lit. "c", alin.(6), art. 354, alin(2), art. 355 și art. 357 din OUG nr. 57/2019, privind Codul Administrativ;

In baza prevederilor art. 139, alin.(3), lit. g și art. 196, alin.(1), lit. a din OUG nr. 57/2019, privind Codul administrativ;

HOTARASTE:

Art. 1 - Se aproba modificarea și completarea Inventarului bunurilor care aparțin domeniului privat al comunei Movila Miresii după cum urmează:

- a. Modificarea poziției nr. 8 prin excluderea terenului intravilan în suprafața de 1.036 mp (Lotul nr. 4);
- b. Înființarea unei noi poziții și înscrierea terenului intravilan în suprafața de 1.036 mp, categoria de folosință "curți-construcții" amplasat în Movila Miresii, str. Primaverii nr. 570C, Cv 18, P 404/6, lot. 4, CF nr. 75160, NC 75160, valoare de inventar 16.100 lei;
- c. Modificarea poziției nr. 15 - Teren intravilan aferent clădire Moara Cereale amplasat în Movila Miresii, str. Ciresilor nr. 263, Cv 34, P 863, Lot 2 în sensul reducerii suprafeței la 2.312 mp, număr cadastral 76541, număr carte funciara 76541, valoarea de inventar 37.807 lei;
- d. Înființarea unei noi poziții și înscrierea terenului intravilan în suprafața de 445 mp din categoria de folosință "curți-construcții", amplasat în Movila Miresii, str. Ciresilor nr. 263A, Cv 34, P 863, lot. 1, CF nr. 76542, NC 76542, valoarea de inventar 7.193 lei;
- e. Înființarea unei noi poziții și înscrierea terenului intravilan în suprafața de 3.814 mp, categoria de folosință "curți-construcții", amplasat în Movila Miresii, str. Ion Sion, nr. 1205D, Cv 15, P 186/1 cu valoarea de inventar 61.596 lei;

- f. Iniintarea unei noi pozitii si inscrierea terenului intravilan in suprafata de 5.000 mp, categoria de folosinta "curti-constructii", amplasat in Movila Miresii, str. Orizont, nr. 1224, Cv 29, P 283 cu valoarea de inventar 80.570 lei;
- g. Radierea pozitiei nr. 71 - Teren extravilan in suprafata de 2159 mp.

Art. 2 Se aproba Inventarul actualizat al bunurilor care alcatuiesc domeniul privat al comunei conform anexei nr. 1 care face parte integranta din prezenta hotarare.

Art. 3 Cu aducerea la indeplinire a prevederilor prezentei hotarari se insarcineaza Primarul comunei Movila prin compartimentele din cadrul aparatului propriu de specialitate.

Art. 4 Prezenta hotărâre va fi adusă la cunoștința Institutiei Prefectului jud. Braila prin grija secretarului general al comunei.

Art. 5 Prezenta hotărâre va fi adusă la cunoștința publicului prin publicare in Monitorul Oficial Local prin grija secretarului general al comunei.

Prezenta Hotarare a fost adoptata in sedinta din data de 30.06.2020 cu un numar de 12 voturi din numarul total de 13 consilieri in functie, indeplinindu-se cerinta de majoritate din numarul voturilor consilierilor in functie.

Presedinte de sedinta,
Consilier local,
Litoiu Gheorghe



Contrasemneaza pentru legalitate,
Secretarul general al comunei,
Drăguș Viorel



Primar,
 Dumitru PANȚURU

INVENTARUL ACTUALIZAT AL BUNURILOR
 CARE APARTIN DOMENIULUI PRIVAT AL COMUNEI MOVILA MIREȘII

Nr. crt.	Cod clasificare	Denumirea bunului imobil	Elemente de identificare	Anul dobândirii sau darii în folosință	Valoarea de inventar (lei)	Situația juridică actuală
BUNURI IMOBILE - CLADIRI SI TERENURI AFERENTE						
1.	1.6.2.	Imobil sat Movila Miresii	<p>Destinație: Dispensar Amplasament - Sat Movila Miresii, Cv. 23, P 547/2 Adresa : Str. Orizont, nr. 270 Suprafata teren aferent : 2071 Mp Suprafata construita: 497 mp, din care: Corp Dispensar Suprafata construita : 407 mp Suprafata desfasurata : 693 mp Cladire construită din caramidă, acoperită cu tablă, regim de înălțime P+1 parțial. Corp Magazie : 90 mp. Cladire construită din caramidă, acoperită cu tablă, regim de înălțime parter. Imprejmuire din elemente din beton, plasa metalica si lemn în lungime de 160 ml. Vecinătăți : N - Proprietate privata; S - DN 22; E - Proprietate privata; V - Strada comunală.</p>	1980	883.650 33.450 778.100	HCL 24/26.03.2013 Carte Funciara 75329 Numar cadastral 75329
2.	1.6.2.	Imobil sat Tepes Voda	<p>Destinație: Dispensar Amplasament - Sat Tepes Voda, Cv. 22, P 254 Adresa : Str. Garii, nr. 375. Suprafata teren aferent : 425 mp.</p>	1982	47.800 24.300	HCL 24/26.03.2013
					57.600 5.800	

3.	1.6.2.	Imobil sat Movila Miresii	<p>Suprafata construita: 32 mp, din care: Corp Dispensar</p> <p>Suprafata construita : 30 mp</p> <p>Cladire construită din caramidă, acoperită cu tabla, regim de înălțime parter.</p> <p>Corp Grup sanitar : 2 mp.</p> <p>Împrejmuire din elemente din beton și plasa metalica în lungime de 20 ml.</p> <p>Vecinătăți :</p> <p>N - Proprietate privata; S - Proprietate privata; E - Proprietate privata; V - Strada comunală.</p>	2007	47.100
3.	1.6.2.	<p>Destinatie: Farmacie</p> <p>Amplasament - Sat Movila Miresii, Cv 25, P 605/606</p> <p>Adresa : Str. Trandafirilor nr. 652.</p> <p>Suprafata teren aferent : 1674 mp</p> <p>Suprafata construita: 80 mp, din care: Corp Farmacie</p> <p>Suprafata construita : 116 mp</p> <p>Cladire construită din caramidă, acoperită cu tabla, regim de înălțime parter</p> <p>Corp Magazie : 6 mp.</p> <p>Corp anexa :30 mp.</p> <p>Împrejmuire din elemente din plasa metalica în lungime de 120 ml.</p> <p>Vecinătăți : N - Proprietate private; S - Proprietate private; E - Proprietate privata V - Strada comunală</p>	<p>2007</p> <p>2017</p>	<p>140.950</p> <p>28.450</p> <p>107.800</p> <p>2.150</p> <p>5.550</p> <p>220</p>	
4.	1.5.2.	Imobil sat Movila Miresii	<p>Destinatie: Brutarie.</p> <p>Amplasament - Sat Movila Miresii, Cv 26, P 614/1, P 614/2, P 614/3.</p> <p>Adresa : Str. Trandafirilor nr. 768.</p> <p>Suprafata teren aferent : 1933 mp</p> <p>Suprafata construita: 143 mp, din care: Corp Brutarie</p> <p>Suprafata construita : 143 mp.</p> <p>Cladire construită din caramidă, acoperită cu tabla, regim de înălțime parter.</p>	<p>2007</p> <p>1965</p>	<p>71.400</p> <p>31.250</p> <p>26.650</p>

HCL
7/26.02.2009
Carte Funciară
72707
Număr
cadastral
72707

			Imprejmuire din elemente din beton si plasa metalica, si lemn in lungime de 185 ml. Vecinătăți :		16.500	
5.	1.6.1	Imobil sat Movila Miresii	Destinatie - Apartament Amplasament - Sat Movila Miresii, Cv. 33, P 831 Adresa : str. Orizont, nr.483, bloc nr. 1 etaj 1, apartament nr.4. Cladire construită din caramidă, acoperită cu tabla, regim de înălțime P+3. Apartament compus din 2 camere, bucaterie, baie, balcon in Suprafata utila totala de 24 mp.	1980	31.750	HCL 18/ 31.03.2016
6.	1.6.1	Imobil sat Movila Miresii	Destinatie - Apartament Amplasament - Sat Movila Miresii, Cv. 33, P 831 Adresa : str. Orizont, nr.483, bloc nr. 1 etaj 2, apartament nr.9 Cladire construită din caramidă, acoperită cu tabla, regim de înălțime P+3. Apartament compus din 2 camere, bucaterie, baie, balcon in Suprafata utila totala de 24 mp.	1980	31.750	HCL 18/ 31.03.2016
BUNURI IMOBILE - TERENURI INTRAVILANE						
7.		Imobil sat Movila Miresii	Destinatie - Teren intravilan categoria "curti-construcții" (fost magazin Demopan) Suprafata - 100 mp. Amplasament - Sat Movila Miresii, Cv 26, P 612/1 Adresa : str. Orizont, nr.700 A. Vecinătăți : N - DN 22; S - Camin Cultural; E - Camin Cultural; V - Proprietate privata.	1991	1.700	HCL 24/26.03.2013 Carte Funciară 74737 Număr cadastral 74737
8.		Imobil sat Movila Miresii	Destinatie - Teren intravilan categoria "curti-construcții" (Valea Primariei) Suprafata totala - 8.655 mp, din care: Lot 1 in suprafata de 300 mp Amplasament - Sat Movila Miresii, Cv 18, P 404/3 Adresa : str. Trandafirilor, nr.665.	1991	153.390 5.100	HCL 24/26.03.2013

			<p>Lot 2 in suprafata de 200 mp Amplasament - Sat Movila Miresii, Cv 18, P 404/4 Adresa : str. Targului, nr.570A. Lot 3 in suprafata de 1452 mp Amplasament - Sat Movila Miresii, Cv 18, P 404/5 Lot 5 in suprafata de 6803 mp Amplasament - Sat Movila Miresii, Cv 18, P 404/7 Adresa : str. Trandafirilor, nr.664, 666 - 674. Vecinătăți : N - Strada comunală; S - Proprietate privată; E - Proprietate privată; V - Strada comunală.</p>		<p>3.400 24.690 104.100</p>	
9.	Imobil sat Movila Miresii	<p>Destinatie - Teren intravilan categoria "arabil" concesionat activitati comerț-servicii. Suprafata : 1036 mp Amplasament - Sat Movila Miresii, Cv 18, P 404/6, Lot 4 Adresa : str. Primaverii, nr.570C. Vecinătăți : N - Proprietate privată; S - Proprietate privată; E - Parc; V - Strada comunală.</p>	<p>1991</p> <p>HCL 18/ 31.03.2016 Carte Funciara 75160 Numar cadastral 75160</p>		16.100	
10.	Imobil sat Movila Miresii	<p>Destinatie - Teren aferent blocului nr. 1 categoria "curti-constructii". Amplasament - Sat Movila Miresii, Cv. 33, P 831. Adresa : str. Orizont, nr.483. Suprafata teren aferent bloc 926 mp Vecinătăți : N - Proprietate privată; S - DN 22; E - Proprietate privată; V - Strada comunală.</p>	<p>1991</p> <p>HCL 18/ 31.03.2016 Carte Funciara 700822 Numar cadastral 700822</p>		15.750	
11.	Imobil sat Movila Miresii	<p>Destinatie - Teren aferent blocului nr. 2 categoria "curti-constructii". Lot 1 - Suprafata teren : 1996 mp Amplasament - Sat Movila Miresii, Cv. 32, P 795 Lot 2 - Suprafata teren : 50 mp Amplasament - Sat Movila Miresii, Cv. 32, P 795/2 Adresa : str. Orizont, nr. 647.</p>	<p>1991</p> <p>HCL 18/ 31.03.2016 Carte Funciara 70000 Numar cadastral 70000</p>		37.080	

12.	Imobil sat Movila Miresii	<p>Vecinătăți : N - Teren primarie; S - DN 22; E - Proprietate privata; V - Strada comuna.</p> <p>Destinatie - Teren aferent casei parohiale, categoria "curti-constructii"</p> <p>Amplasament - Sat Movila Miresii, Cv. 19, P 426. Adresa : str. Primaverii, nr. 500A. Suprafata teren : 629 mp</p> <p>Vecinătăți : N - Teren primarie; S - Strada comuna; E - Teren primarie; V - Teren primarie.</p>	1991	10.700	HCL 24/26.03.2013 Carte Funciara 70289 Numar cadastral 70289
13.	Imobil sat Movila Miresii	<p>Destinatie - Teren aferent Casa specialistului, categoria "curti-constructii"</p> <p>Amplasament - Sat Movila Miresii, Cv. 32, P 801. Adresa : str. Targului, nr. 588. Suprafata teren : 598 mp</p> <p>Vecinătăți : N - Proprietate privata; S - Proprietate privata; E - Strada comuna; V - Proprietate privata.</p>	1991	10.150	HCL 18/ 31.03.2016
14.	Imobil sat Movila Miresii	<p>Destinatie - Teren aferent Casa specialistului(caldarina), categoria "curti-constructii".</p> <p>Amplasament - Sat Movila Miresii, Cv. 32, P 799/1. Adresa : str. Targului, nr. 586. Suprafata teren aferent 373 mp</p> <p>Vecinătăți : N - Proprietate privata; S - Proprietate privata; E - Strada comuna; V - Proprietate privata.</p>	1991	6.350	HCL 18/ 31.03.2016
15.	Imobil sat Movila Miresii	<p>Teren aferent cladire fost Magazin Universal, categoria "curti-constructii".</p> <p>Amplasament - Sat Movila Miresii, Cv. 32, P 800. Adresa : str. Targului, nr. 587. Suprafata teren : 695 mp.</p>	1991	11.800	HCL 18/ 31.03.2016 Carte Funciara 72571 Numar cadastral

16.	Imobil sat Movila Miresii	<p>Vecinătăți : N - Proprietate privata; S - DN 22; E - Strada comunala; V - Proprietate privata.</p> <p>Teren aferent cladire Moara cereale, categoria "curti-constructii"</p> <p>Amplasament - Sat Movila Miresii, Cv. 34, P 863, Lot 1 Adresa : str. Ciresilor, nr. 263. Suprafata teren : 2312 mp.</p> <p>Vecinătăți : N - Teren primarie; S - Proprietate privata; E - Proprietate privata; V - Strada comunala.</p>	1991	37.807	HCL 18/31.03.2016 Carte Funciara 76541 Numar cadastral 76541	72571
17.	Imobil sat Movila Miresii	<p>Teren intravilan categoria "curti-constructii".</p> <p>Amplasament - Sat Movila Miresii, Cv. 34, P 863, Lot 2 Adresa : str. Ciresilor, nr. 263A. Suprafata teren : 445 mp.</p> <p>Vecinătăți : N - Teren primarie; S - Proprietate privata; E - Proprietate privata; V - Strada comunala.</p>	1991	7.193	HCL 18/31.03.2016 Carte Funciara 76542 Numar cadastral 76542	
18.	Imobil sat Movila Miresii	<p>Teren aferent cladire fosta Cooperativa de consum(magazin), categoria "curti-constructii".</p> <p>Amplasament - Sat Movila Miresii, Cv. 19, P 435/1. Adresa : str. Ciresilor, nr. 365. Suprafata teren : 341 mp</p> <p>Vecinătăți : N - Strada comunala; S - Proprietate privata; E - Strada comunala; V - Proprietate privata.</p>	1991	5.800	HCL 18/ 31.03.2016	
19.	Imobil sat Movila Miresii	<p>Teren aferent cladire fost Abator, categoria "curti-constructii".</p> <p>Amplasament - Sat Movila Miresii, Cv. 24, P 564. Adresa : str. Ciresilor, nr. 380. Suprafata teren : 5.730 mp.</p> <p>Vecinătăți : N - Strada comunala; S - Proprietate privata; E - Proprietate privata; V - Strada comunala.</p>	1991	87.669	HCL 18/ 31.03.2016	

20.	Imobil sat Movila Miresii	Teren aferent antena GSM, categoria "curti-construcții". Amplasament - Sat Movila Miresii, Cv. 18, P 424. Adresa : str. Primaverii, nr. 664. Suprafata teren : 200 mp Vecinătăți : N - Strada comunala; S - Proprietate privata; E - Teren primarie. V - Teren primarie.	1991	3.400	HCL 18/ 31.03.2016
21.	Imobil sat Movila Miresii	Teren intravilan aferent Branzariei, categoria "curti-construcții". Amplasament - Sat Movila Miresii, Cv 19, P 449. Adresa : Str. Ciresilor, nr. 379. Suprafata teren : 3450 mp Vecinătăți : N - Proprietate privata; S - Strada comunala; E - Proprietate privata; V - Strada comunala.	1991	60.150	HCL 24/26.03.2013 Carte Funciara 70001 Numar cadastral 70001
22.	Imobil sat Movila Miresii	Teren langa statie PECO, categoria "pasune". Amplasament - Sat Movila Miresii, Cv. 32 , P 306/1 . Adresa : str. Orizont, nr. 1224. Suprafata teren : 3500 mp Vecinătăți : N - DN 22; S - Teren primarie; E - Proprietate private; V - Canal.	1991	56.550	HCL 7/25.02.2009 Carte Funciara 71268 Numar cadastral 71268
23.	Imobil sat Movila Miresii	Teren intravilan concesionat pentru construirea de locuinte categoria "curti-construcții". Amplasament - Sat Movila Miresii, Cv. 18, P 423/2. Adresa : str. Targului, nr. 569. Suprafata teren : 1.730 mp Vecinătăți : N - Proprietate privata; S - Teren Primarie; E - Strada. V - Proprietate privata.	1991	29.410	HCL 7/25.02.2009 Carte Funciara 72154 Numar cadastral 443

24.	Imobil sat Movila Miresii	Teren intravilan concesionat activitatilor agro-industriale, categoria "curti-constructii" (fosta curte CAP Drum Nou). Amplasment : satul Movila Miresii , Cv. 56, P 335. Adresa : str. Mioritei. Suprafata totala 67.521 mp. Vecinătăți :	1991	975.700	HCL 18/13.03.2016 Carte Funciara 75736 Număr cadastral 75736
25.	Imobil sat Movila Miresii	Teren intravilan concesionat activitatilor agro-industriale categoria "curti-constructii" (fosta curte CAP Drum Nou). Amplasment : satul Movila Miresii , Cv. 56, P 336, Lot 2. Adresa : str. Mioritei. Suprafata totala 27.479 mp. Vecinătăți :	1991	469.300	HCL 18/31.03.2016 Carte Funciara 75766 Număr cadastral 75766
26.	Imobil sat Movila Miresii	Teren intravilan concesionat activitatilor agro-industriale categoria "curti-constructii" (fosta curte CAP Drum Nou). Amplasment : satul Movila Miresii , Cv. 56, P 336, Lot 1. Adresa : str. Mioritei. Suprafata totala 5.000 mp. Vecinătăți :	1991	469.300	HCL 18/13.03.2016 Carte Funciara 75765 Număr cadastral 75765
27.	Imobil sat Movila Miresii	Teren intravilan concesionat activitatilor agro-industriale categoria "curti-constructii" (fosta curte CAP Drum Nou). Amplasment : satul Movila Miresii , Cv. 56, P 29/33. Adresa : str. Mioritei. Suprafata totala 4.700 mp. Vecinătăți :	1991	71.900	HCL 18/13.03.2016 Carte Funciara 75053 Număr cadastral 75053

28.	Imobil sat Movila Miresii	Teren intravilan concesionat activitatilor agro-industriale categoria "curti-constructii" (fosta curte CAP Drum Nou). Amplasment : satul Movila Miresii , Cv. 56, P 34, Lot 1. Suprafata : 6.000 mp, Adresa str. Mioritei nr. 1207A. Vecinătăți : N - Teren primarie; S - Teren primarie; E - Teren primarie; V - Drum.	1991	86.705	HCL 18/31.03.2016 Carte Funciara 76089 Număr cadastral 76089
29.	Imobil sat Movila Miresii	Teren intravilan concesionat activitatilor agro-industriale categoria "curti-constructii" (fosta curte CAP Drum Nou). Amplasment : satul Movila Miresii , Cv. 56, P 34, lot 2 Suprafata : 24.500, Adresa str. Mioritei nr. 1207B Vecinătăți : N - Teren primarie; S - Teren primarie; E - Teren primarie; V - Drum.	1991	354.045	HCL 18/31.03.2016 Carte Funciara
30.	Imobil sat Movila Miresii	Teren intravilan concesionat activitatilor agro-industriale categoria "curti-constructii" (fosta curte CAP 7 Noiembrie). Amplasment : satul Movila Miresii , Cv. 14, P 165/1. Adresa : str. Ion Sion, nr. 1204. Suprafata totala 10.000 mp. Vecinătăți : N- Drum; S - Drum; E - Drum; V - Teren primarie.	1991	153.000	HCL 18/13.03.2016 Carte Funciara 2086 Număr cadastral 1060
31.	Imobil sat Movila Miresii	Teren intravilan concesionat activitatilor agro-industriale categoria "curti-constructii" (fosta curte CAP 7 Noiembrie). Adresa : str. Ion Sion, nr. 1204A. Suprafata totala 5.000 mp. Vecinătăți : N - Drum; S - Drum; E - Drum; V - Teren primarie.	1991	80.750	HCL HCL 18/31.03.2016

32.	Imobil sat Movila Miresii	Teren intravilan concesionat activitatilor agro-industriale categoria "curti-constructii" (fosta curte CAP 7 Noiembrie). Amplasment : satul Movila Miresii , Cv. 14, P 165/2. Adresa : str. Ion Sion, nr. 1204B. Suprafata totala 5.000 mp. Vecinătăți : N - Drum; S - Drum; E - Drum; V - Teren primarie.	1991	80.750	HCL HCL 18/31.03.2016
33.	Imobil sat Movila Miresii	Teren intravilan concesionat activitatilor agro-industriale categoria "curti-constructii" (fosta curte CAP 7 Noiembrie). Amplasment : satul Movila Miresii , Cv. 14, P 165/3. Adresa : str. Ion Sion, nr. 1204C. Suprafata totala 5.000 mp. Vecinătăți : N - Drum; S - Drum; E - Drum; V - Teren primarie.	1991	80.750	HCL HCL 18/31.03.2016
34.	Imobil sat Movila Miresii	Teren intravilan concesionat activitatilor agro-industriale categoria "curti-constructii" (fosta curte CAP 7 Noiembrie). Amplasment : satul Movila Miresii , Cv. 14, P 165/4. Adresa : str. Ion Sion, nr. 1205A. Suprafata totala 10.000 mp. Vecinătăți : N - Drum; S - Teren primarie; E - Teren primarie; V - Teren primarie.	1991	153.00	HCL 18/31.03.2016
35.	Imobil sat Movila Miresii	Teren intravilan destinat activitatilor agro-industriale categoria "curti-constructii" (fosta curte CAP 7 Noiembrie). Amplasment : satul Movila Miresii , Cv. 14, P 165/5. Adresa : str. Ion Sion, nr. 1205B. Suprafata totala 4.000 mp. Vecinătăți : N - Teren primarie; S - Drum; E - Drum; V - Teren primarie.	1991	64.600	HCL 18/31.03.2016

36.	Imobil sat Movila Miresii	Teren intravilan concesionat activitatilor agro-industriale categoria "curti-constructii" (fosta curte CAP 7 Noiembrie). Amplasment : satul Movila Miresii , Cv. 14, P 165 . Adresa : str. Ion Sion, nr. 1205C. Suprafata totala 51.200 mp. Vecinătăți : N - Teren primarie; S - Drum; E - Drum; V - Teren primarie.	1991	739.850	HCL 18/31.03.2016
37.	Imobil sat Movila Miresii	Teren intravilan destinat activitatilor agro-industriale categoria "curti-constructii" (fosta curte CAP 7 Noiembrie). Amplasment : satul Movila Miresii , Cv. 15, P 186/1 . Adresa : str. Ion Sion, nr. 1205D. Suprafata totala 3814 mp. Vecinătăți : N - Drum; S - Proprietate private; E - Proprietate privata; V - Proprietate privata.	1991	61.596	HCL 18/31.03.2016
38.	Imobil sat Movila Miresii	Teren destinat constructiilor agro-industriale din categoria "curti-constructii" . Amplasment - Sat Movila Miresii, Cv 15 , P 2. Adresa : str. Orizont, nr. 1201. Suprafata teren : 70.000 mp. Vecinătăți : N - Proprietate privata; S - DN 22; E - Canal ; V - Teren primarie.	1991	1.011.500	HCL 18/31.03.2016
39.	Imobil sat Movila Miresii	Teren destinat constructiilor pentru comert si servicii din categoria "curti-constructii" . Amplasment - Sat Movila Miresii, Cv 9 , P 158. Adresa : str. Orizont, nr. 1218. Suprafata teren : 1.700 mp Vecinătăți : N - Teren primarie; S - DN 22; E - Teren primarie ; V - Canal.	1991	28.900	HCL 24/26.03.2013 Carte Funciara 74905 Numar cadastral 74905

40.	Imobil sat Movila Miresii	Teren intravilan destinat constructiilor pentru turism si agrement din categoria "curti-constructii". Amplasament - Sat Movila Miresii, Cv 29 , P 283. Adresa : str. Orizont, nr. 1222. Suprafata teren : 25.200 mp Vecinătăți : N - Teren ape; S - DN 22; E - Teren primarie ; V - Teren primarie.	1991	2364.140	HCL 18/31.03.2016
41.	Imobil sat Movila Miresii	Teren intravilan destinat constructiilor pentru comert si servicii din categoria "curti-constructii". Amplasament - Sat Movila Miresii, Cv 29 , P 283. Adresa : str. Orizont, nr. 1222A Suprafata teren : 50.000 mp. Vecinătăți : N - Teren ape; S - DN 22; E - Teren primarie ; V - Proprietate privata.	1991	722.500	HCL 18/31.03.2016
42.	Imobil sat Movila Miresii	Teren intravilan destinat constructiilor pentru comert si servicii din categoria "curti-constructii". Amplasament - Sat Movila Miresii, Cv 29 , P 279/1. Adresa : str. Orizont, nr. 1224 Suprafata teren : 5.000 mp. Vecinătăți : N - Teren ape; S - DN 22; E - Teren primarie ; V - Proprietate privata.	1991	80.570	HCL 41/28.05.2020
43.	Imobil sat Movila Miresii	Teren intravilan din categoria "neagricol" situat in zona de protectie Lacu Sarat. Suprafata totala - 333.200 mp. Amplasament : - T 29, P 276; - T 29, P 279; - T 29, P 285. Vecinătăți : N - Teren ape; S - DN 22; E - Proprietate privata; V - Teren primarie.	1991	666.400	HCL 18/31.03.2016

44.	Imobil sat Tepes Voda	<p>Destinatia : Teren intravilan aferent Biserica Tepes Voda Str. Scolii nr. 170, Cvartal 11 Parcela 102. Suprafata teren aferent : 2718 mp; Vecinătăți : N - Strada comunală; S - Teren primarie ; E - Proprietate privată; V - Strada comunală.</p>	1991	35.150	HCL 23/26.04.2001 Număr cadastral 71683 Carte funciara 71683
45.	Imobil sat Tepes Voda	<p>Teren intravilan destinat suprafeței pentru construirea de locuinte categoria "curți-construcții". Amplasament - Sat Tepes Voda, Cv. 13/1, P 132/4/1. Adresa : str. Stanjeneilor, nr. 104. Suprafata teren : 1336 mp Vecinătăți : N - Proprietate privată; S - Proprietate privată; E - Proprietate privată; V - Strada.</p>	1991	18.203	OUG 57/2019 Codul administrativ HCL 67/30.09.2019
46.	Imobil sat Tepes Voda	<p>Teren intravilan destinat suprafeței/acordării cu titlu gratuit pentru construirea de locuinte, categoria "curți-construcții". Amplasament - Sat Tepes Voda, Cv. 21, P 250, 251, 252, 253. Adresa : str. Garii, nr. 377. Suprafata teren : 3.323 mp Vecinătăți : N - Proprietate privată; S - Strada comunală; E - Strada comunală; V - Proprietate privată.</p>	1991	42.950	HCL 18/31.03.2016
47.	Imobil sat Tepes Voda	<p>Teren intravilan concesionat pentru construirea de locuinte categoria "curți-construcții". Amplasament - Sat Tepes Voda, Cv. 22, P 254. Adresa : str. Garii, nr. 373. Suprafata teren : 866 mp Vecinătăți : N - Proprietate privată; S - Strada comunală; E - Strada comunală; V - Proprietate privată.</p>	1991	11.759	HCL 24/26.03.2013 Carte Funciara 71231 Număr cadastral 71231

48.	Imobil sat Tepes Voda	Teren intravilan destinat suprafeții/acordării cu titlu gratuit pentru construirea de locuințe categoria "curți-construcții". Amplasament - Sat Tepes Voda, Cv. 11, P 102. Adresa : str. Liliacului, nr. 169. Suprafata teren : 1.869 mp Vecinătăți : N - Strada comunala; S - Proprietate privata;; E - Proprietate privata V - Proprietate privata	1991	25.450	HCL 18/31.03.2016
49.	Imobil sat Tepes Voda	Teren intravilan concesionat pentru activitati economice categoria "curți-construcții". Amplasament - Sat Tepes Voda, Cv. 2, P 12/2. Adresa : str. Bradului, nr. 10. Suprafata teren : 1.817 mp Vecinătăți : N - Proprietate privata; S - Proprietate privata; E - Proprietate privata; V - Strada comunala.	1991	24.700	HCL 24/26.03.2013 Carte Funciara 75216 Numar cadastral 75216
50.	Imobil sat Tepes Voda	Teren intravilan destinat suprafeții/acordării cu titlu gratuit pentru construirea de locuințe categoria "curți-construcții". Amplasament - Sat Tepes Voda, Cv. 13/3, P 6/1. Adresa : str. Stanjeneilor, nr. 30. Suprafata teren : 1.700 mp Vecinătăți : N - Strada comunala; S - Proprietate privata; E - Proprietate privata. V - Proprietate privata.	1991	23.100	HCL 18/31.03.2016
51.	Imobil sat Tepes Voda	Teren intravilan destinat suprafeții/acordării cu titlu gratuit pentru construirea de locuințe categoria "curți-construcții". Amplasament - Sat Tepes Voda, Cv. 13/3, P 132/5. Adresa : str. Stanjeneilor, nr. 105. Suprafata teren : 1.800 mp Vecinătăți : N - Strada comunala; S - Proprietate privata; E - Proprietate privata; V - Strada comunala.	1991	24.500	HCL 18/31.03.2016

52.	Imobil sat Tepes Voda	Teren intravilan destinat suprafeței/acordării cu titlu gratuit pentru construirea de locuințe categoria "curți-construcții". Amplasament - Sat Tepes Voda, Cv. 24, P 145/1. Adresa : str. Artarului, nr. 351. Suprafata teren : 400 mp Vecinătăți : N - Strada comunala; S - Proprietate privata; E - Proprietate privata; V - Strada comunala.	1991	5.450	HCL 18/31.03.2016
53.	Imobil sat Tepes Voda	Teren intravilan concesionat pentru construirea de locuințe categoria "curți-construcții". Amplasament - Sat Tepes Voda, Cv. 8, P 76/7, Lot A. Adresa : str. Liliacului, nr. 152 A. Suprafata teren : 925 mp Vecinătăți : N - Proprietate privata; S - Strada comunala; E - Proprietate privata; V - Proprietate privata.	1991	12.600	HCL 24/26.03.2013 Carte Funciara 74906 Numar cadastral 74906
54.	Imobil sat Tepes Voda	Teren intravilan concesionat pentru construirea de locuințe categoria "curți-construcții". Amplasament - Sat Tepes Voda, Cv. 8, P 76/7, Lot B. Adresa : str. Liliacului, nr. 152 B. Suprafata teren : 925 mp Vecinătăți : N - Proprietate privata; S - Strada comunala; E - Proprietate privata; V - Proprietate privata.	1991	12.600	HCL 24/26.03.2013 Carte Funciara 74907 Numar cadastral 74907
55.	Imobil sat Tepes Voda	Teren intravilan acordat prin suprafațe pentru construirea de locuințe categoria "curți-construcții". Amplasament - Sat Tepes Voda, Cv. 8, P 76/6. Adresa : str. Liliacului, nr. 153. Suprafata teren : 1.691 mp Vecinătăți : N - Proprietate privata; S - Strada comunala; E - Proprietate privata; V - Proprietate privata.	1991	23.000	HCL 24/26.03.2013 Carte Funciara 75780 Numar cadastral 75780

56.	Imobil sat Tepes Voda	Teren intravilan concesionarii/superfíciei/acordării cu titlu gratuit pentru construirea de locuințe categoria "curți-construcții". Amplasament - Sat Tepes Voda, Cv. 9, P 78/3. Adresa : str. Liliacului, nr. 158. Suprafața teren : 900 mp Vecinătăți : N - Strada comunala; S - Proprietate privată; E - Proprietate privată; V - Proprietate privată.	1991	12.250	HCL 18/31.03.2016
57.	Imobil sat Tepes Voda	Teren intravilan destinat superfíciei /acordării cu titlu gratuit pentru construirea de locuințe categoria "curți-construcții". Amplasament - Sat Tepes Voda, Cv. 10, P 101/1. Adresa : str. Liliacului, nr. 168. Suprafața teren : 900 mp. Vecinătăți : N - Strada comunala; S - Proprietate privată; E - Teren primarie; V - Proprietate privată.	1991	12.221	HCL 18/31.03.2016 Carte Funciară 76535 Număr cadastral 76535
58.	Imobil sat Tepes Voda	Teren intravilan concesionarii/superfíciei/acordării cu titlu gratuit pentru construirea de locuințe categoria "curți-construcții". Amplasament - Sat Tepes Voda, Cv. 10, P 101/2. Adresa : str. Liliacului, nr. 168A. Suprafața teren : 801 mp. Vecinătăți : N - Strada comunala; S - Proprietate privată; E - Scoala Primara; V - Proprietate privată.	1991	10.877	HCL 18/31.03.2016 Carte Funciară 76547 Număr cadastral 76547
59.	Imobil sat Tepes Voda	Teren intravilan concesionarii/superfíciei/acordării cu titlu gratuit pentru construirea de locuințe categoria "curți-construcții". Amplasament - Sat Tepes Voda, Cv. 7/1. Adresa : str. Liliacului, nr. 116. Suprafața teren : 903 mp. Vecinătăți : N - Strada comunala; S - Proprietate privată; E - Teren primarie; V - Proprietate privată.	1991	12.300	HCL 18/31.03.2016

60.	Imobil sat Tepes Voda	Teren intravilan concesionarii/superfíciei/acordării cu titlu gratuit pentru construirea de locuințe categoria "curți-constructii". Amplasament - Sat Tepes Voda, Cv. 13/4, P 18/1. Adresa : str. Liliacului, nr. 117. Suprafata teren : 903 mp. Vecinătăți : N - Strada comunala; S - Proprietate privata; E - Teren primarie; V - Proprietate privata.	1991	12.300	HCL 18/31.03.2016
61.	Imobil sat Tepes Voda	Teren intravilan concesionarii/superfíciei/acordării cu titlu gratuit pentru construirea de locuințe categoria "curți-constructii". Amplasament - Sat Tepes Voda, Cv. 8, P 76/1 Adresa : str. Stanjenilor, nr. 73. Suprafata teren : 1800 mp. Vecinătăți : N - Strada ; S - Proprietate privata; E - Proprietate privata; V - Strada.	1991		HCL 18/31.03.2016
62.	Imobil sat Esna	Teren aferent clădire fosta Cooperativa de consum(magazin) categoria "curți-constructii". Amplasament - Sat Esna, Cv. 6, P 58/2. Adresa : str. Rozmarinului, nr. 64. Suprafata teren : 325 mp Vecinătăți : N - Proprietate privata; S - Strada comunala; E - Proprietate private; V - Proprietate privata.	1991	10.700	HCL 18/31.03.2016
63.	Imobil sat Esna	Teren concesionat Salon nuntii categoria "curți-constructii". Amplasament - Sat Esna, Cv. 6, P 59/2. Adresa : str. Rozmarinului, nr. 65. Suprafata teren : 945 mp Vecinătăți : N - Proprietate privata; S - Strada comunala; E - Strada comunala; V - Proprietate privata.	1991	11.250	HCL 18/31.03.2016

64.	Imobil sat Esna	Teren sport sat Esna. Amplasament - Sat Esna, Cv. 9, P 93. Adresa : str. Rozmarinului, nr. 88. Suprafata teren : 6629 mp Vecinătăți : N - Strada comunala; S - Proprietate privata; E - Strada comunala; V - Proprietate private.	1991	71.000	HCL 18/31.03.2016
65.	Imobil sat Esna	Teren aferent cladirii Bisericii Esna categoria "curti-constructii". Amplasament - Sat Esna, Cv. 10, P 98. Adresa : str. Codrului, nr. 89. Suprafata teren : 4113 mp Vecinătăți : N - Strada comunala; S - Proprietate privata; E - Proprietate privata; V - Strada comunala.	1991	46.500	HCL 18/31.03.2016
66.	Imobil sat Esna	Teren destinat superficiei/acordarii cu titlu gratuit pentru construirea de locuinte categoria "curti-constructii". Amplasament - Sat Esna, Cv. 4, P 25. Adresa : str. Marului, nr. 45. Suprafata teren : 632 mp Vecinătăți : N - Strada comunala; S - Proprietate privata; E - Proprietate privata; V - Proprietate privata.	1991	7.500	HCL 18/31.03.2016
67.	Imobil sat Esna	Teren categoria "curti-constructii" - fost sediu CAP Esna categoria "curti-constructii". Suprafata totala - 4,82 ha Amplasament : - T 72/1, P 454/1 - Suprafata - 1,74 ha; - T 39, P 454 - Suprafata - 3,08 ha. Vecinătăți : N - Proprietate privata; S - Proprietate privata; E - Teren primarie; V - Proprietate privata.	1991	644.700	HCL 18/31.03.2016






BUNURI IMOBILE - TERENURI EXTRAVILANE

68.	Terin extravilan - Pasune	<p>Pasune comunala- Suprafata totala: 894,87 ha. Amplasament :</p> <ul style="list-style-type: none"> - Sat Movila Miresii, T 52, P 306 - 36,58 ha; - Sat Movila Miresii, T 104, P 580/3 - 4,08 ha; - Sat Movila Miresii, T 105, P 582 - 7,76 ha; - Sat Movila Miresii, T 104, P 574/1 - 9,10 ha; - Sat Movila Miresii, T 21, P 232 - 4,77 ha; - Sat Movila Miresii, T 60, P 348 - 25,11 ha; - Sat Movila Miresii, T 60, P 358 - 7,06 ha; - Sat Movila Miresii, T 12, P 150 - 8,24 ha; - Sat Movila Miresii, T 9, P 153 - 44,60 ha; - Sat Movila Miresii, T 9, P 155 - 44,10 ha; - Sat Movila Miresii, T 10, P 171 - 31,06 ha; - Sat Movila Miresii, T 10, P 167 - 5,76 ha; - Sat Movila Miresii, T 10, P 161 - 12,40 ha; - Sat Movila Miresii, T 10, P 164 - 5,25 ha; - Sat Movila Miresii, T 10, P 162 - 3,12 ha; - Sat Movila Miresii, T 10, P 157/1 - 1,09 ha; - Sat Movila Miresii, T 10, P 157/2 - 0,66 ha; - Sat Movila Miresii, T 9, P 155 - 1,79 ha; - Sat Movila Miresii, T 5, P 113 - 1,99 ha; - Sat Movila Miresii, T 5, P 115 - 47,74 ha; - Sat Movila Miresii, T 5, P 119 - 142,43 ha; - Sat Movila Miresii, T 6, P 130/1 - 20,45 ha; - Sat Movila Miresii, T 5, P 121 - 48,70 ha; - Sat Movila Miresii, T 1, P 4 - 47,20 ha; - Sat Movila Miresii, T 2, P 52 - 52,75 ha; - Sat Movila Miresii, T 2, P 56 - 10,13 ha; - Sat Esna, T 39, P 451 - 123,83 ha; - Sat Esna, T 45, P 489 - 70,89 ha; - Sat Esna, T 67, P 467 - 19,22 ha; - Sat Esna, T 69, P 475/2 - 6,92 ha; - Sat Esna, T 69, P 475/4 - 16,51 ha; - Sat Tepes Voda, T 81, P 506 - 9,38 ha; - Sat Tepes Voda, T 100, P 52 - 7,27 ha; - Sat Tepes Voda, T 100, P 605/1 - 16,93 ha. 	1991	17.897.400	HCL 18/31.03.2016
-----	------------------------------	--	------	------------	----------------------

69.	Teren agricol extravilan - zona protectie Lacul Esna	Teren agricol extravilan zona protectie Lacul Esna. Suprafata totala - 33,76 ha. Amplasament : - T 52, P 523 - 10,53 ha; - T 52, P 527/3 - 4,47 ha; - T 52, P 527/6 - 1,38 ha; - T 52, P 527/8, P 527/9 - 4,55 ha; - T 52, P 531 - 10,41 ha; - T 52, P 532/4 - 2,42 ha.	1991	675.000	HCL 7/1 26.02.2009 CF 72396 CF 72398 CF 72412 CF 72400 CF 72413 CF 70894
70.	Teren agricol extravilan - zona protectie Lacul Lutul Alb.	Teren agricol extravilan zona protectie Lacul Lutul alb. Suprafata totala - 35,63 ha. Amplasament : - T 62, P 580/1 - 12,41 ha; - T 62, P 580/2 - 8,21 ha; - T 62, P 582 - 8,15 ha; - T 62, P 583 - 6,86 ha.	1991	712.600	HCL 7/1 26.02.2009
71.	Teren agricol extravilan - zona protectie Lacul Seaca	Teren agricol extravilan zona protectie Lacul Seaca. Suprafata totala - 18,29 ha. Amplasament : - T 22, P 238 - 10,15 ha; - T 22, P 244 - 1,66 ha; - T 22, P 249 - 6,48 ha.	1991	365.800	HCL 18/31.03.2016
72.	Teren agricol extravilan	Teren extravilan din categoria "arabil". Suprafata : 9,00 ha. Amplasament - T 64/1, T 77, T 62, T 98, T 108, T 71, T 64, T 109.	1991	234.000	HCL 18/31.03.2016
73.	Teren neagricol	Teren neagricol si neproductiv. Suprafata totala : 14,38 ha Amplasament : - T 6, P 130/2 - 5,00 ha; - T 22, P 243 - 3,96 ha; - T 53, P 306/2 - 2,50 ha; - T 69, P 475/3 - 2,54 ha; - T 104/1, P 1/1 - 0,3742 ha; - T 89, P 1 - 0,0058 ha	1991	196.000	HCL 18/31.03.2016
74.	Teren extravilan sat Movila Miresii	Destinatie : Teren extravilan categoria amenajat prin inchiderea si ecologizarea Platformei de deseuri rurale si propus pentru impadurire. Amplasament - Tarla 10 Parcela 162. Suprafata totala : 15.000 mp	1991	30.000	Legea 18/1991, actualizata. HCL 23/26.04.2001

75.	Teren extravilan sat Tepes Vodă DAT STOEAN LA SCHIMB	Vecinătăți : N - Teren Primarie; S - DN 22; E - DE 188; V - DE 161. Destinație : Teren extravilan amenajat prin închiderea și ecologizarea Platformei de deseuri rurale și propus pentru împadurire. Amplasament - Tarla 98, Parcela 75 Suprafața totală : 2.159 mp Vecinătăți : N - Teren Primarie(pasune); S - DE 549; E - Teren Primarie(pasune); V - Teren Primarie(pasune);	1991	6.965	Legea 18/1991, actualizata, HCL 23/26.04.2001
76.	Drumuri exploatare agricola	Drumuri exploatare agricola de pamant. Suprafata carosabila : 1.199.800 mp. Latime drum : 5 m; Lungime drumuri : 239,96 km.	1991	1319.780	HCL 18/31.03.2016

Comisia speciala pentru întocmirea inventarului bunurilor care alcatuiesc domeniul privat al comunei Movila Miresii

Nr. crt.	Nume si prenume	Funcția publică	Funcția în cadrul comisiei	Semnatura
1.	Pațuru Dumitru	Primar	Președinte	
2.	Bădără Vasile	Viceprimar	Membru	
3.	Datcu Nela	Contabil	Membru	
4.	Răileanu Lenuța	Consilier urbanism	Membru	
5.	Puia Mariana	Consilier registrul agricol	Membru	
6.	Drăguș Viorel	Secretar comuna	Secretar comisie	