

JUDEȚUL BRĂILA
COMUNA MOVILA MIREII
INSTITUȚIA PRIMARULUI
Nr.2513/14.04.2025

RAPORT

**PRIVIND STAREA ECONOMICĂ, SOCIALĂ ȘI DE
MEDIU A COMUNEI MOVILA MIREII,
JUDEȚUL BRĂILA**

PENTRU ANUL 2024

Aprilie 2025

c. *Relief, retea hidrografica, clima, tipuri de sol, vegetatie si fauna*

Comuna este situata in Câmpia Brăilei și are o altitudine cuprinsa între 10-15 m. Teritoriul comunei prezinta un relief plat. In partea de nord a Campului Brailei se constata un relief tipic eolian, format din dune, in majoritate consolidate.

Teritoriul comunei este marcat de movile si micro depresiuni de deflatie, ultimile pot fi acoperite de lacuri temporare sau permanente.

Depresiunile de deflatie se caracterizeaza prin asimetria versantilor (cel mai inalt sudic, fiind situat perpendicular pe directia vantului dominant) si printr-o suprafata mai intinsa decat bazinul de apa pe care-l gazduiesc temporar. Ele au o adancime de cel putin 7-8 m, prezentand pe malul sudic o terasa lacustra inalta de 0,5 - 2 m. Aceste depresiuni sunt numite impropriu lacuri, deoarece sunt lipsite de apa aproape tot timpul anului. Lacul Movila Miresii mai pastreaza un namol sapropelic si apa sarata.

Teritoriul comunei nu este străbătut de nici un râu cadastrat, principalul curs de apă din zona, dar din afara comunei este Buzău (cu suprafața bazinului $F = 207 \text{ km}^2$ și debitul mediu $Q_{med} = 26,32 \text{ m}^3/\text{s}$), amplasat la cca. 10 km de satul Movila Miresii. Microdepresiunile adânci de 7-8m găzduiesc lacuri.

Perimetrul lacurilor cadastrate din UAT Movila Miresii este de 24,89 km. Lacurile de pe teritoriul comunei sunt: Lacul Seaca, Lacul Sărat, Lacul Lutu Alb și Lacul Opreanu, toate sunt de primul tip amintit mai sus.

Comuna are un climat temperat - continental de câmpie. Verile sunt călduroase, cu temperaturi ce depasesc 30°C , iar iernile variabile blând / aspru, înregistrandu-se temperaturi sub -20°C cu vânturi puternice și viscole aduse de Crivăț.

Principalele 5 tipuri de sol întâlnite sunt:

- Cernoziomuri vermice, semicarbonatice cu textură lutoasă, 2957 ha;
- Cernoziomuri vermice, slab levigate cu textură lutoasă, 1846 ha ;
- Cernoziomuri cambice tipice, pe nisipuri (relief vălurit eolian) cu textura nisipolutoasă, 808 ha;
- Solonceacuri (pe depozite continentale) și soloneturi salinizate cu o textură lutoasă, 675 ha;
- Cernoziomuri semicarbonatice, freatic-umede având textură lutoasă, 578 ha.

Comuna Movila Miresii se găsește în zona stepei. Vegetația spontană a fost înlocuită în parte de culturile agricole, dar se păstrează și pajiști naturale. Se întalnesc și o vegetație specifică spațiilor lacustre. Vegetația pajiștilor este reprezentată de următoarele specii: pelinița, coada șoricelului, pătlagina, ovascior, morcov sălbatec, lumânărica, mușetel, pir, troscot. Pajiștile naturale au o valoare furajeră slabă, fiind instalate pe soluri salinizate sau slab sodizate.

Un procent de 13% din comună se află în aria de protecție specială avifaunistic ROSPA 0048 lanca - Plopu - Sărat, înstituită conform Hotărârii Guvernului nr. 1284/2007 privind declararea ariilor de protecție specială avifaunistică ca parte integrantă a rețelei ecologice europene Natura 2000, respectiv 15,10 % din teritoriul comunei se suprapune cu situl de importanță comunitară ROSCI 0305 lanca - Plopu - Sărat - Comăneasca.

d. Bilanțul teritorial

Bilanțul teritorial al suprafețelor cuprinse în limita teritoriului administrativ este urmatorul:

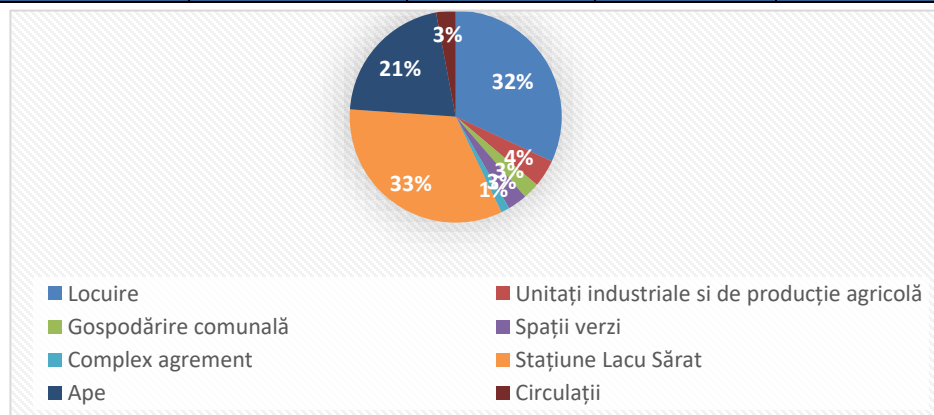
Teritoriu	Categoria de folosinta (ha)									TOTAL (ha)	%
	Teren agricol				Teren neagricol						
	Arabil	Pasuni	Vii	Livezi	Paduri	Ape	Drumuri	Construcții	Neproductiv		
Intravilan	543	-	-	-	-	203	41	183	0	970	11,29
Extravilan	5593	895	93	50	88	702	103	2	91	7617	88,71
Total	6136	895	93	50	88	905	144	185	91	8587	100,00

Prin Planul Urbanistic General al comunei aprobat în anul 2018, ponderea terenului intravilan a crescut cu 136% ca urmare a includerii în intravilanul localității Movila Miresii a terenului aferent Lacului Sarat în vederea dezvoltării potențialului turistic al acestuia.

Bilanțul teritorial al suprafețelor cuprinse în intravilan conform PUG:

-ha-

Zone functionale	Sat Movila Miresii	Sat Tepes Voda	Sat Esna	Total (ha)	%
Locuire	213,61	68,07	25,18	306,86	31,93
Unități industriale și de producție agricolă	31,60	8,60	0	40,20	4,18
Gospodărire comunală	22,75	1,03	0,41	24,19	2,52
Spații verzi	19,72	5,38	3,34	28,44	2,96
Complex agrement	5,00	0	7,60	12,60	1,31
Stațiune Lacu Sărat	318,90	0	0	318,90	33,18
Ape	201,10	0	0	201,10	20,93
Circulații	19,20	6,73	2,77	28,70	2,99
Total	831,88	89,81	39,30	960,99	100



5.9.FONDUL DE LOCUINȚE ȘI CONSTRUCȚIILE SOCIAL CULTURALE

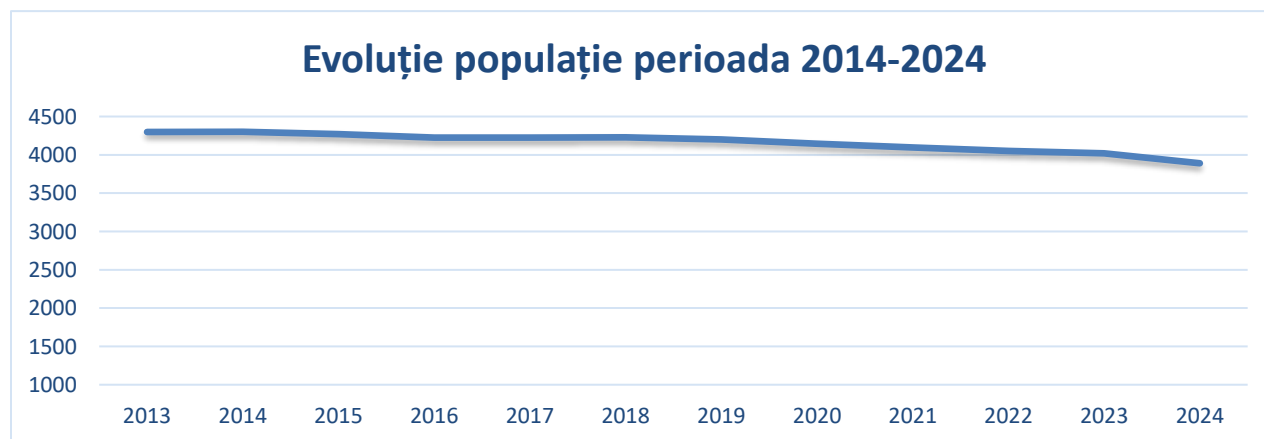
a. Populația

Populația după domiciliu la data de 01.01.2024, conform INS era de 4.020 locuitori repartizata pe sate dupa cum urmeaza:

Total comuna	%	Movila Miresii	%	Tepes Voda	%	Esna	%
3980	100	2863	72	836	21	281	7

Evoluția populației cu domiciliul în comună în perioada 2013- 2024 (sursa INSSE)

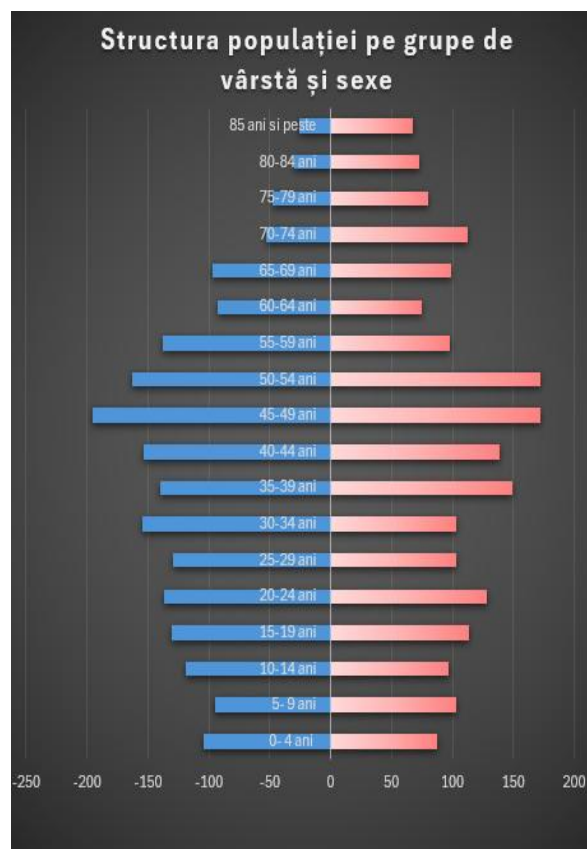
	Anul 2014	Anul 2015	Anul 2016	Anul 2017	Anul 2018	Anul 2019	Anul 2020	Anul 2021	Anul 2022	Anul 2023	Anul 2024
Total	4301	4269	4224	4225	4228	4201	4144	4095	4050	4020	3980
Masculin	2186	2158	2136	2138	2135	2123	2090	2062	2037	2010	1992
Feminin	2115	2111	2088	2087	2093	2078	2054	2033	2013	2010	1988



În urma Recensământului Populației și Locuințelor din anul 2021, populația rezidentă a comunei este de 3692 locuitori. Conform INSE se considera ca isi au resedința obisnuită într-o zona geografica specifică doar persoanele care au locuit la reședința obisnuită o perioada neîntreruptă de cel puțin 12 luni înainte de momentul de referință.

La data de 1.01.2024, conform datelor publicate de INSEE, structura populației cu domiciliul în comuna Movila Miresii pe sexe și grupe de vârstă era următoarea:

Grupe de varsta	Total	% din total	Masculin	Feminin
0- 4 ani	191	4.80	104	87
5- 9 ani	198	4.97	95	103
10-14 ani	216	5.54	119	97
15-19 ani	245	6.16	131	114
20-24 ani	265	6.66	137	128
25-29 ani	233	5.85	130	103
30-34 ani	258	6.48	155	103
35-39 ani	289	7.26	140	149
40-44 ani	293	7.36	154	139
45-49 ani	268	9.25	196	172
50-54 ani	335	8.42	163	172
55-59 ani	236	5.93	138	98
60-64 ani	168	4.22	93	75
65-69 ani	196	4.92	97	99
70-74 ani	165	4.12	53	112
75-79 ani	128	3.22	48	80
80-84 ani	103	2.59	30	73
85 ani si peste	93	2.34	26	67
TOTAL	3980	100	1992	1988



Populația activă și inactivă:

Categorie	Total	%
Persoane active (15-64 ani)	2590	65,07
Persoane inactivă (pana la 15 ani si peste 65 ani)	1390	34,93
TOTAL	3980	100

La nivelul anului 2024 numărul de salariați înregistrat la nivelul comunei Movila Miresii era de 177 persoane.

Evoluția numărului de salariați în ultimii 10 ani (sursa INSSE):

An	2014	2015	2016	2017	2018	2019	2020	2021	2022	2023	2024
Salariați	343	148	188	206	213	218	198	179	178	178	177

Concluzii

În concluzie, se poate spune că populația comunei Movila Miresii, deși afectată de procesul de îmbătrânire și de emigrație, dispune totuși de o forță de muncă încă numeroasă și cu vitalitate bună, care trebuie valorificată, în relație cu potențialul natural și economic, în vederea dezvoltării durabile a teritoriului.

2. STAREA GENERALĂ A ECONOMIEI

Comuna Movila Miresii este clasificată ca fiind comuna cu funcțiuni preponderent agricole, principalele activități ale locuitorilor fiind agricultura și zootehnia.

La nivelul comunei Movila Miresii funcționează 68 de agenți economici care au realizat o cifra de afaceri în anul 2023 de 47.856.813 lei cu un număr de 138 de angajați după cum urmează:

Domeniu	Numar agenti economici
Agricultura si servicii conexe	23
Comert	20
Alimentatie publica	11
Constructii	3
Morarit	1
Piscicultură	1
Industria alimentară	2
Transport marfuri	3
Cabinete medicale	2
Cabinet veterinar	1
Farmacie	1
Total	68

Topul primelor 10 firme din Movila Miresii după cifra de afaceri conform datelor publicate de Ministerul finanțelor:

Nr. crt.	Denumire	Cifra de afaceri (lei)
1.	GEADA SA	11,805,943
2.	CHARON AGRO SRL	4,675,705
3.	STEVACOM SRL	4,478,007
4.	METHIAX SRL	3,120,363
5.	EGNEFAN INVEST SRL	2,468,414
6.	DIACRIS PROD SRL	2,459,216
7.	MOVIMETIX TRANS SRL	1,860,706
8.	AMENMINA PHARM SRL	1,721,101
9.	GREEN TREE BRAILA SRL	1,301,991
10.	AGRI VROMUN SRL	1,253,700

a. Agricultura si zootehnia

Principala activitate după sursă de venit și ocuparea forței de muncă de pe teritoriul comunei este agricultura.

La nivelul comunei sunt înregistrate un număr de 545 exploatații agricole din care 65 persoane juridice și 480 persoane fizice care utilizează o suprafață de 5590 ha teren arabil extravilan. De asemenea, persoanele fizice cultivă și terenurile aferente curților cu grădini familiale pentru micul comerț și consumul propriu.



În anul 2024 structura cultivării terenurilor agricole cu principalele culturi agricole cultivate de exploatațiile individuale a fost următoarea:

Nr. crt.	Cultura	Suprafata cultivata(ha)	Producția totala obtinuta (tone)
1.	Grau	400	1840
2.	Orz	7	33
3.	Orzoaica de toamna	2	14
4.	Porumb boabe	1230	4674
5.	Floarea soarelului	470	846
9.	Soia	8	26
11.	Legume	6	105
12.	Pepeni	7	140
13.	Plante nutret	426	852

În prezent sistemul centralizat de irigații este parțial funcțional, cca 20% din terenul agricol fiind irigat prin rețea de hidranți subterani, iar pentru cca 30% din terenurile agricole, fermierii utilizează mijloace proprii de pompare (motopompe) și tamburi irigații.

Baza furajeră pentru hrănirea animalelor o reprezintă pășunea aflată în domeniul privat al comunei în suprafață de 1068 ha, precum și terenurile aflate în proprietatea privată. La nivelul anului 2024 în evidențele Primăriei era înregistrat următorul efectiv de animale:

Nr. crt.	Specia	Capete
1.	Bovine	1643
2.	Ovine	5271
3.	Caprine	752
4.	Porcine	230
5.	Cabaline	90
6.	Pasari	2755

Baza materiala pentru activitățile agricole este asigurata de urmatoarele utilaje și echipamente agricole :

Nr. crt.	Denumire	Bucati
1.	Tractoare < 65 cp	173
2.	Tractoare 66-100 cp	40
3.	Tractoare > 100 cp	8
4.	Pluguri	209
5.	Cultivatoare	54
6.	Grape	51
7.	Semantori	132
8.	Masini imprastiat ingrasaminte	52
9.	Masini pentru erbicidat	27
10.	Cositori	22
11.	Prese imbalotat	95
12.	Remorci	70
13.	Instalații de irigat cu tambur	66

b. Industrie

La nivelul comunei industria este slab reprezentata, principala unitate industriala fiind SC ANGHILA IMPEX SRL care detine in proprietate si administreaza o ferma piscicola amenajata in bazine interioare unde sunt crescute pentru vanzare si industrializare urmatoarele specii de pesti: pastravi, sturioni, cega, nisetru. De asemenea, societatea respectiva exploateaza si balta Esna.

De asemenea, baltile Seaca si Lutul Alb sunt exploatate in regim de concesiune pentru piscicultura si pescuit sportiv.

În localitatea Movila Miresii functioneaza 2 unități industriale cu producții relative reduse, dupa cum urmeaza:

- Brutarie;
- Fabrica de prelucrare a produselor lactate.



c. Comert

In localitatile comunei Movila Miresii sunt deschise un numar de 29 unitati comerciale (magazine) avand suprafete relativ reduse (max 100 mp) si un magazine apartinand unui lant mare de magazine, respective PROFI cu suprafata de aprox. 200 mp. Unitatile comerciale vand cu precadere cu precadere produse alimentare, industriale, imbracaminte si incaltaminte si materiale de constructii. În satul Movila Miresii există un tâg comunal care cupinde o zonă comercială pe o suprafata de 13.600 mp acoperită cu policarbonat, spații administrative si 32 de tarabe care este deschis în fiecare zi de sâmbătă.



d. Servicii

Spatiile de servicii sunt reprezentate in principal de unitati mici cu puțini angajati, de genul baruri, spalatorie auto, frizerie, vulcanizare, etc.

Cel mai importanta unitate in domeniul este reprezentata de Baza de receptie din localitatea Tepes Voda detinuta de SC Prutul SA Galati care ofera servicii de depozitare a cerealelor in silozuri.



e. Turism

În comună nu sunt unități de cazare, singurele forme de turism existente fiind cele individuale, fie la pescuit sportiv la bălțile Seaca și Lutul Alb, sau pentru băi la Lacul Sărat Movila Miresii.

Pentru pescuit sportiv, amenajările sunt minimale, fiind amenajate numai drumurile de acces auto, și foarte puține locuri de pescuit, lipsind locurile de cazare și de alimentație publică.

Potențialul balneoclimateric al Lacului Sărat Movila Miresii este foarte ridicat, fapt confirmat prin



analize specifice de catre Institutul National de Recuperare, Medicina Fizica si Balneoclimatologie in perioada 1966 - 1984:

- 44 % componenta minerală
- slab hidratat - sub 50 % apa
- continuturi reduse de substanțe organice (sub 1,5 g %)
- H₂S liber (44,3 mg %) si legat (118,5 mg %)
- mineralizare totală a fazei lichide - 26,057 g/l de apa de imbibație.

Analizele complexe realizate în luna august, 2008, au evidențiat ușoare modificări ale caracteristicilor fizice și ale compoziției chimice ale apei și namolului, dar care nu afectează calitățile terapeutice ale resurselor hidrominerale.



În anul 2018, Consiliului local al comunei Movila Miresii a aprobat Planul Urbanistic Lacul Sărat și ulterior în același an Planul Urbanistic General prin care s-au reglementat următoarele aspecte privind regimul urbanistic al zonei:

- toată suprafața de apă a lacului și zona adiacentă au fost trecute în intravilanul localității Movila Miresii pentru a da posibilitatea obținerii autorizațiilor de construire necesare (585 ha);

- au fost stabilite zonele destinate unităților de cazare, respectiv hotel 3* cu 250 de locuri, bază de tratament, restaurant, complex agrement (piscină interioară și exterioară), terenuri de sport, parc agrement, complex vile, teren golf, plaja;

- infrastructura rutieră și utilitățile publice necesare a fi realizate.

3. TRANSPORTURI SI CAI DE COMUNICATIE

Comuna are o localizare favorabilă, fiind situată de-a lungul sau tangent unor legături rutiere, respectiv feroviare importante: DN22, Râmnicu Sărat - Brăila, DJ 202B Gemenele - Urleasca și relația CFR Făurei - Brăila.

Legătura dintre satele componente este asigurată astfel:

- Movila Miresii - Tepes Voda - DJ 202B distanța de 4 km;
- Movila Miresii - Esna - DC 47 distanța de 2 km.

Drumuri comunale:


Satul Esna este legat de DN 22 prin Drumul comunal DC 47 cu lungimea de 2,00 km. În anul 2021 DC 47 a fost reabilitat prin așternerea unui strat de asfalt fiind într-o stare tehnică foarte bună.

Străzi comunale



Comuna Movila Miresii are o rețea stradală alcătuită din 40 de străzi în lungime totală de 34,42 km cu o lățime a părții carosabile între 3,50 și 5,50 m, mărginite de șanțuri pentru scurgerea apelor pluviale și trotuare pietonale betonate, care asigură de necesarul de comunicații rutiere din interiorul teritoriului administrativ.

În perioada 2015-2017 s-au modernizat un număr de 15 străzi din toate satele comunei în lungime de 17,587 km, în perioada 2017-2021 16 străzi cu lungimea totală de 9,258 km, iar în perioada 2022-2024 s-au modernizat 8 străzi în lungime totală de 3,32 km, toate cu finanțare de la bugetul de stat prin PNDL și PNI, astfel putem aprecia că toate gospodăriile din satele comunei au acces la străzi asfaltate.



Rețeaua stradală a comunei Movila Miresii este distribuită pe localități astfel:

Sat	Numar strazi	Lungime (km)	Din care					
			Asfaltate (km)	%	Pietruite (km)	%	Pamant (km)	%
Movila Miresii	21	21,559	19,272	89,40%	0,29	1,35%	1,99	9,25%
Țepeș Vodă	12	9,576	8,066	84,23%	0	0,00%	1,51	15,77%
Esna	7	3,285	2,645	80,52%	0	0,00%	0,64	19,48%
Total	40	34,420	29,983	87,10%	0,29	0,84%	4,14	12,02%

Drumuri de exploatare agricolă (vicinale):

Accesul utilajelor și fermierilor către terenurile agricole din extravilan este asigurat de drumurile de exploatare agricole cu o lungime totală de 240 km.

Drumurile de exploatare (vicinale) sunt de pământ și necesită o serie de lucrări de reabilitare: trasarea acestora în conformitate cu planurile cadastrale, reprofilarea mecanică cu autogrederul pentru astuparea gropilor și asigurarea pantei de scurgere a apelor și pietruirea drumurilor de exploatare importante.

Teritoriul comunei este traversat în partea de nord a comunei de calea ferată care face legătura dintre Braila și Buzău, stația pentru tranzitul călătorilor fiind în localitatea Urleasca în imediata vecinătate a localității Tepeș Vodă.



Concluzii:

Apreciem că starea actuală a drumurilor și străzilor comunale este foarte bună, toate străzile din localitățile comunei fiind modernizate și asfaltate, circulația pietonală se desfășoară pe trotuare betonate, iar scurgerea apelor este asigurată de șanțurile betonate sau de pământ.

4. ECHIPAREA EDILITARA

Satul Movila Miresii dispune de un sistem centralizat de alimentare cu apă realizat în anul 1980 și care deservește 1230 de abonați, acoperind toate străzile localității.

Sistemul de alimentare cuprinde rețeaua de distribuție în lungime totală de 16,043 km, precum și Gospodăria de apă cu o capacitate de stocare de 1600 mc care asigură captarea apei brute din Dunăre transportată prin aducțiunea STAP Gropeni - lanca, tratarea și pomparea în rețeaua de distribuție.

Satul Movila Miresii dispune de o rețea de canalizare cu o lungime de 2 km care deservește o parte a localității, respectiv gospodăriile de pe 3 străzi. Apele uzate colectate sunt transportate la o stație de epurare cu capacitate de 80 mc/h și ulterior pompate în canalul de desecare CE 5, ce face parte din sistemul de desecare Gemelele - Buzău.

Mare parte din rețeaua de distribuție a apei, respectiv 11,266 km este alcătuită din țevi de azbociment și fontă care se află într-o stare avansată de uzură și care necesită înlocuire, datorită avariilor foarte dese.



De asemenea, rețeaua de canalizare este învechită și uzată, având numeroase avarii care conduc la întreruperea serviciilor. Stația de epurare prezintă deficiențe în exploatare datorită schemei tehnologice învechite care permite numai epurarea mecanică neasigurând calitatea efluentului.

Satul Țepeș Vodă a fost racordat la rețeaua de distribuție de apă potabilă în anul 2003 și este acoperit de o rețea în lungime totală de 12,322 km pe toate străzile, deservind 244 abonați.

Satul Esna a fost racordat în anul 2008 și este deservit de o rețea de distribuție în lungime de 2,346 km acoperind întreaga localitate.

În prezent, Comuna Movila Miresii are calitatea de beneficiar direct al Proiectului Regional de Dezvoltare a Infrastructurii de Apă și Apă Uzată din județul Brăila, în valoare totală de 7.129.495 euro fara TVA, care prevede următoarele lucrări în localitatea Movila Miresii:

- a) Alimentare cu apă: reabilitarea părții din rețeaua de distribuție prin înlocuirea conductelor vechi pe o lungime de 11,266 km și înlocuirea tuturor branșamentelor individuale (1127 buc) realizându-se conectarea tuturor gospodăriilor din localitate;
- b) Canalizare ape uzate: înlocuirea rețelei existente în lungime de 1,992 km cu țevi noi și extinderea rețelei pe toate străzile localității prin instalarea de conducte noi în lungime totală de 16,980 km, realizarea de 1116 racorduri la rețea, precum și 4 stații de pompare a apelor uzate echipate cu câte 2 pompe fiecare care vor asigura pomparea apelor uzate în canalul colector Șuțești - Movila Miresii- Tudor Vladimirescu-Cazasu Brăila.

Investiția este derulată de Compania de Utilitati Dunarea, care in calitate de operator regional a concesionat serviciul de distributie apa din comuna si urmeaza sa fie demarata in anul 2023 si finalizata in anul 2024.

In prezent, Comuna Movila Miresii are calitatea de beneficiar direct al Proiectului Regional de Devoltare a Infrastructurii de Apa si Apa Uzata din judetul Braila, unde este inscrisa in Lista de Investitii Prioritare pe Sistemele de Apa Uzata in perioada 2014-2020 cu investitia "Extindere retea de canalizare" cu o valoare de 1.392.116,82 euro si "Reabilitare retea canalizare" cu o valoare de 293.463,40 euro, care prevede extinderea rețelei de canalizare a apelor uzate pe toate strazile localitatii Movila Miresii, si inlocuirea conductelor de distributie de apa potabila. Investitia este derulata de Compania de Utilitati Dunarea, care in calitate de operator regional a concesionat serviciul de distributie apa din comuna, lucrările fiind demarate în anul 2024 si finalizate în 2026.

Comuna este conectată la rețeaua electrică printr-o LEA de 20 KV, care vine din stația de transformare de 110/20 KV Măxineni și pleacă spre stația de transformare de 110/20 KV Urleasca. În comună funcționează 14 posturi de transformare având o putere total instalată de 2 MVA. Din posturile de transformare se desprind LEA de 0,4 KV în interiorul satelor.



În anul 2024 s-a realizat de catre SDEE Muntenia Nord SA investiția "Modernizare LEA 0.4 kV și branșamente localitatea Movila Miresii, județ Brăila" care presupune înlocuirea cablurilor electrice aeriene si subterane, înlocuirea posturilor de transformare, precum și a branșamentelor individuale.

În anul 2018 s-a realizat înlocuirea tuturor corpurilor de iluminat și a punctelor automate de aprindere, fiind montate lampi LED în toate străzile din satele comunei, gradul de acoperire fiind complet.



În prezent operarea serviciul de iluminat public din comuna Movila Miresii este realizat de către un operator autorizat delegat.

Distribuția pe localități a corpurilor de iluminat public:

LOCALITATE	LAMPI		TOTAL LAMPI
	35 W	60 W	
MOVILA MIREsii	407	78	485
TEPES VODA	139	32	171
ESNA	79	15	104
TOTAL	635	125	760

În comuna Movila Miresii nu este prezentă o rețea de alimentare cu gaze naturale. Pe teritoriul comunei există o conductă de gaze din directia Urleasca din conducta magistrală care traversează satul Țepeș Vodă si ajunge la Movila Miresii paralel cu DJ 202B și se oprește lângă Movila Miresii la stația de reglare a presiunii.

În decembrie 2021 s-a aprobat de către Consiliul local Studiul de fezabilitate privind investiția *Infiiintare sistem inteligent de distributie a gazelor naturale în satele Movila Miresii, Esna și Tepes Voda, județul Braila* în valoare de 48.953.100 lei care presupune realizarea unei conducte de aducțiune la conducta magistrală de lângă localitatea Urleasca, construirea unei Stații de reglare și măsurare SRPM lângă localitatea Tepes Voda, rețea de distribuție a gazelor naturale pe toate străzile comunei în lungime totală de 39,24 km, precum și bransamente individuale. Comuna Movila Miresii a depus o cerere de finanțare pentru investiția mai sus menționată în anul 2023 în cadrul Programului Național de Investiții "Anghel Saligny", care a fost aprobat prin Ordinul comun al Ministrului dezvoltării, lucrărilor publice și administrației și al Ministrului Energiei nr. 1604/ 27.07.2023 / 1094/ 29.08.2023 privind aprobarea listei obiectivelor de investiții și sumele alocate acestora pentru finanțarea Programului Național de Investiții „Anghel Saligny”, pentru categoriile de investiții prevăzute la art. 4 alin. 1 lit. e din O.U.G. nr. 95/2021, pentru județul Brăila, fiind acordată în prima etapă suma de 14.310.000 lei, urmând ca procedurile de licitație pentru executarea lucrărilor să demarazeze în anul 2025.

Comuna este traversată de o rețea de fibră optică (Brăila - Siliștea - Romanu - Movila Miresii - Gemenele - Râmnicelu - Maxineni) și este conectată la rețeaua de telefonie printr-o centrală telefonică automată digitală.

5. LOCUINTE

Pe teritoriul celor trei sate componentele al comunei se află dispuse preponderent construcții tipice satului românesc de câmpie pentru sfârșitul secolului al XIX-lea, prima jumătate a secolului al XX-lea. Planurile localităților sunt geometrice, străzile fiind trasate drept în forma de careuri, acestea fiind paralele cu caile de comunicații principale, respectiv drumuri naționale și județene. Majoritatea loturilor proprietate particulară sunt între 1000 și 2000 mp.



La nivelul comunei la sfârșitul anului 2024 au fost înregistrate un număr de 3.241 clădiri din care : 1.874 construcții principale și 1.367 construcții anexa.

Suprafața totală a construcțiilor existente este de 240.681 mp.

<i>Categoria</i>	<i>Nr.</i>	<i>Suprafata totala(mp)</i>
Construcții principale (case de locuit)	1.874	153.393
Anexe ale construcțiilor principale	1.367	87.288

Pe raza comunei sunt înregistrate un număr de 3 blocuri situate în satul Movila Miresii cu un număr total de 56 apartamente având nivelul maxim de înălțime P + 2 după cum urmează :

<i>Categoria</i>	<i>Nr.</i>	<i>Suprafata totala(mp)</i>
Apartamente 1 camera(<=35mp)	9	315
Apartamente 2 camere(>35mp și <=50mp)	36	1.440
Apartamente 3 camere(>50mp și <=70mp)	9	495

Apartamente 4 camere(>70mp)	-	-
-----------------------------	---	---

Repartizarea imobilelor de locuit pe sate :

Sat Movila Miresii	Sat Tepes Voda	Sat Esna	Total
1450	308	116	1874

In anul 2018 a fost aprobat Planul Urbanistic General al comunei cu o valabilitate de 10 ani care stabileste directiile de dezvoltare a localitatilor comunei, si reglementeaza regimul urbanistic al zonelor din cadrul localitatilor.

Situatia constructiilor de utilitate publica existente:

Nr. crt.	Denumire	Movila Miresii	Tepes Voda	Esna	Total
1	Primarie	1			
2	Camine culturale	1	1	-	2
3	Gradinite	2	1	-	4
4	Scoli	2	1	1	4
5	Biserici	1	2	1	4
6	Centre de zi copii	2	-	-	2
7	Dispensar	1	1	-	2
8	Farmacie	2	-	-	2
9	Post politie	1	-	-	1
10	Oficiu postal	1	-	-	-
11	Oficii bancare	2	-	-	-

Caracteristici ale fondului construit:

- fondul construit este format în cea mai mare parte din case dezvoltate pe parter iar constructiile din zona centrală și cele mai recente sunt de tip P+1; în localitatea Movila Miresii există și locuințe colective: două blocuri P+2 cu 54 apartamente.
- schema funcțională este cea tradițională pentru aceste locuri: un hol cu două până la cinci încăperi, cu bucătăria în interior dar și/sau separat într-o anexă, cu învelitori din tablă;
- Incalzirea imobilelor din comuna se realizeaza cu lemne;
- materiale de construcție - gama materialelor este diversificată, de la chirpici, vălătuci, lemn, cărămidă autohtonă până la bolțari BCA, dar și materiale moderne pentru izolare (rigips, vată de sticlă, OSB, panouri de polistiren);
- din punct de vedere al dotărilor edilitare al locuințelor din comună, se poate menționa gradul redus de dotare;
- Constructiile de utilitate publică sunt reabilitate și modernizate.

În perioada 2016-2017 s-a desfășurat la nivelul comunei Programul Național de Cadastru și Carte Funciar, măsurătorilor cadastrale fiind finalizate în totalitate și acțiunea de înregistrare a imobilelor a fost finalizată în septembrie 2020 fiind înregistrate în Cartea funciara un număr de 10.688 imobile.



6. SERVICIILE PUBLICE

Sănătatea populației

Asistența medicală primară în comuna Movila Miresii este asigurată de către un medic de familie generalist și două cadre sanitare medii, respectiv asistente medicale.

Activitatea acestuia se desfășoară în clădirea Dispensarului comunal, aflată în domeniul privat al comunei și concesionată cabinetului medical, aflată într-o stare tehnică bună, dar care necesită mobilier și echipamente medicale noi și moderne.



De asemenea, la nivelul localității funcționează un Cabinet Stomatologic, precum și o farmacie.

Învățământul

Învățământul în comuna Movila Miresii se desfășoară în următoarele unități de învățământ preuniversitar:

1. Școala Gimnazială Movila Miresii - situată în Movila Miresii, str. Orizont nr. 1199, având o suprafață construită de 1830 mp, regim de înălțime P+1, construită în anul 1964, reabilitată complet și extinsă în perioada 2017-2020 cu finanțare de la bugetul de stat prin PNDL. Unitatea de învățământ dispune de 12 săli de clasă, 3 laboratoare, bibliotecă și sală de sport, iar în cadrul acesteia învață 160 elevi în ciclul gimnazial.



2. Școala Primară Movila Miresii - situată în Movila Miresii, str. Târgului nr. 499, având o suprafață construită de 620 mp, regim de înălțime parter, construită în anul 1922, reabilitată în anul 2018. Unitatea de învățământ dispune de 8 săli de clasă, teren de sport sintetic cu instalație de iluminat nocturn realizat în anul 2020, iar în cadrul acesteia învață un număr de 131 de elevi din ciclul primar.



3. Grădinița cu program normal Movila Miresii - situată în Movila Miresii, str. Trandafirilor, nr. 778, având o suprafață construită de 381 mp, regim de înălțime parter, construită în anul 1968, reabilitată și modernizată complet în anul 2019 cu finanțare prin PNDL. Unitatea de învățământ dispune de 5 clase, teren de joacă, iar în cadrul acesteia învață un număr de 76 de preșcolari.



4. Școala Primară Țepeș Vodă - situată în Țepeș Vodă, str. Violetelor, nr. 222, având o suprafață construită de 413 mp, regim de înălțime parter, construită în anul 1967, reabilitată în anul 2019. Unitatea de învățământ dispune de 2 săli de clasă, teren de sport sintetic cu instalație de iluminat nocturn realizat în anul 2020, iar în cadrul acesteia învață un număr de 23 de elevi din ciclul primar.



5. Grădinița cu program normal Țepeș Vodă - situată în Țepeș Vodă, str. Violetelor nr. 222, având o suprafață construită de 257 mp, regim de înălțime parter, construită în anul 2018 cu finanțare prin PNDL. Unitatea de învățământ dispune de 2 clase, teren de joacă, iar în cadrul acesteia învață un număr de 13 de preșcolari.



6. Grădinița cu program normal Esna - situată în Esna, str. Rozmarinului, nr. 62, având o suprafață construită de 190 mp, regim de înălțime parter, construită în anul 1965. Unitatea de învățământ dispune de o clasă, teren de joacă, iar în cadrul acesteia învață un număr de 13 de preșcolari.



În anul 2024 elevii și preșcolarii din comună au beneficiat de o masă caldă zilnică, cheltuielile fiind asigurate de la bugetul de stat prin Programul Masa Sănătoasă, care continuă și în anul 2025.

Cultura

În comuna Movila Miresii funcționează 2 cămine culturale după cum urmează:

1. Satul Movila Miresii - Camin cultural cu suprafață construită de 500 mp, regim de înălțime parter realizat în anul 1961, reabilitat în anul 2004, care găzduiește și Biblioteca comunală;
2. Satul Țepeș Vodă - Camin cultural cu suprafață construită de 270 mp, regim de înălțime parter realizat în anul 1964, reabilitat în anul 2008.



Căminele sunt utilizate pentru serbări școlare de sfârșit de an școlar, adunări cetățenești, spectacole ocazionale, expoziții cu tematici folclorice, etc.

Clădirile sunt într-o stare tehnică relativ bună, necesitând lucrări de izolare termică, zugrăveli interioare și exterioare, precum și montarea unor centrale termice și a instalațiilor termice aferente, deoarece echipamentele de aer condiționat existente nu pot încălzi corespunzător clădirile, precum și amenajarea unor grupuri sanitare interioare, inclusiv bransamentele la utilități (apă-canal).

Biblioteci

În satul Movila Miresii funcționează biblioteca comunală cu un fond de carte de 9000 volume, având un număr de 300 de abonați, bibliotecar angajat și un centru bibliotecar cu 5 calculatoare conectate la internet.

Biserici

Populația comunei este în marea majoritate de religie creștin ortodoxă, în comuna Movila Miresii existând trei biserici ortodoxe și o Biserică romano-catolică:


1. Satul Movila Miresii: Biserica cu hramul *Duminica Tuturor Sfinților*, realizată în anul 1922, reabilitată în perioada 2008-2012, în prezent fiind în desfășurare lucrările de pictură bisericească;



2. Satul Țepeș Vodă Biserica Ortodoxă cu hramul *Nașterea Maicii Domnului* realizată în anul 2013, în prezent fiind în desfășurare lucrările de pictură bisericească;



3. Satul Țepeș Vodă - Biserica Romano-Catolică *Înalțarea Sfintei Cruci*, realizată în anul 1996.



4. Satul Esna: Biserica Ortodoxă cu hramul *Adomirea Maicii Domnului* realizată în anul 2019.



Sport și activități recreative

Activitățile sportive organizate în comuna sunt desfășurate de echipa locală de fotbal Gloria Movila Miresii, care evoluează în Liga a 5-a de fotbal, meciurile desfășurându-se pe terenul de fotbal amenajat din satul Movila Miresii.



Referitor la infrastructura sportivă, sunt necesare lucrări de amenajare a unui teren de sport cu gazon natural în localitatea Movila Miresii, precum și a infrastructurii specifice, respectiv tribune, vestiare, grupuri sanitare spectatori.

În anul 2024 s-a organizat în premieră Ziua comunei Movila Miresii în data de 3 August unde s-au desfășurat spectacole de muzică interpretate de artiști cunoscuți național și locali, dansuri cu elevii și tinerii din comună și foc de artificii.

Ordine publică

La nivelul comunei, *ordinea și liniștea publică* sunt asigurate prin activitățile desfășurate de către lucrătorii postului local de poliție, și de personalul angajat în aparatul propriu al primarului, atestați în acest scop de Inspectoratul Județean de Poliție.

Supravegherea circulației rutiere este asigurată de către polițiștii postului local de poliție, precum și de către serviciul de poliție rutieră din cadrul Inspectoratului Județean de Poliție.

Autoritatea publică locală a montat începând cu anul 2016 sisteme de supraveghere video stradale pe străile principale în toate localitățile comunei care asigura supravegherea traficului rutier și pietonal.

Având în vedere creșterea traficului rutier odată cu astfaltarea tuturor străzilor, sunt necesare lucrări de extindere a sistemului video, precum și înlocuirea camerelor vechi și a sistemelor de comunicații și stocare a datelor.

Protecția civilă și situațiile de urgență

Activitatea de protecție civilă este coordonată de către Comitetul local pentru situații de urgență și executat de Serviciul Voluntar pentru Situații de Urgență care are un șef serviciu angajat și 20 de voluntari, precum și următoarea dotare materială: 2 autospeciale de stins incendii, din care una a fost achiziționată în anul 2021 prin fonduri europene, cisterna auto 5 tone, tractor rutier, motopompe stins incendii, furtune, stingatoare, etc. Alarmarea populației este asigurată de sirena fixă amplasată la sediul Primăriei precum și o sirena mobilă.



Protecția mediului

Pe teritoriul administrativ al comunei Movila Miresii sunt amplasate o serie de lacuri naturale, respectiv Lacul Sarat (201 ha), Lacul Seaca (106 ha), Lacul Lutul Alb (361 ha) și Lacul Esna (231 ha).

Terenurile aferente lacurilor face parte din Aria Naturală Protejată Natura 2000 Plopu-lanca-Sarat Cod ROSPA0048 deoarece în zona cuibăresc pasări din specii protejate.

Referitor la colectarea deșeurilor, acestea se colectează de către o societate specializată, respectiv SC Recorwood SRL în fracții separate, respectiv deșuri menajere și deșuri reciclabile.

În localitate Movila Miresii a fost realizată în anul 2015 cu finanțare de la Banca Mondială în cadrul Programului "Controlul integral al populației cu nutrienți" o platformă specială pentru depozitarea deșeurilor zootehnice, respectiv gunoi de grajd în vederea prevenirii depozitării acestuia în gospodării și poluării pânzei freactice și pentru valorificării acestuia ca și îngrășământ natural.

Pe raza comunei nu sunt mari poluatori industriali, singura sursă majoră de poluare a aerului fiind traficul auto.

În anul 2004 instituția a solicitat AFM finanțarea prin Programul privind dezvoltarea infrastructurii de reîncărcare pentru vehicule electrice și/sau hibrid plug-in în localități, instalarea unei stații de reîncărcare cu energie electrică a autovehiculelor cu 3 posturi, amplasată în curtea Primăriei Movila Miresii cu o putere de 22 de kw, valoarea investiției fiind de 179179 lei cu TVA, proiect care se află în faza de evaluare finală.

7. ADMINISTRATIA PUBLICĂ LOCALĂ

Conform prevederilor art. 98 din OUG nr. 57/2019, privind Codul administrativ, *Comuna este unitatea administrativ - teritorială de bază care cuprinde populația rurală unită prin comunitate de interese și tradiții, alcătuită din unul sau mai multe sate, în funcție de condițiile economice, social - culturale, geografice și demografice. Prin organizarea comunei se asigură dezvoltarea economică, social - culturală și gospodărească a localităților rurale.*



Autoritățile administrației publice din comune sunt consiliile locale, ca autorități deliberative, și primarii, ca autorități executive. Acestea se aleg prin vot universal, egal, direct, secret și liber exprimat, în condițiile prevăzute de legea pentru alegerea autorităților administrației publice locale. Consiliile locale și primarii funcționează ca autorități ale administrației publice locale și rezolvă treburile publice din comune, orașe și municipii, în condițiile legii.

Primăria comunei reprezintă structură funcțională fără personalitate juridică și fără capacitate procesuală, cu activitate permanentă, care duce la îndeplinire hotărârile autorității deliberative și dispozițiile autorității executive, soluționând problemele curente ale colectivității locale, constituită din: primar, viceprimar, administratorul public, consilierii primarului sau persoanele încadrate la cabinetul primarului și aparatul de specialitate al primarului.

Pentru punerea în aplicare a activităților date în competența sa prin legi, decrete, a ordonanțelor și hotărârilor Guvernului, ordinelor și instrucțiunilor cu caracter normativ ale

miniștrilor, ale celorlalți conducători ai autorităților administrației publice centrale, ale prefectului, a dispozițiilor președintelui consiliului județean, a hotărârilor consiliului județean precum și a hotărârilor consiliului local, primarul are în subordine un aparat de specialitate.

Aparatul de specialitate al primarului reprezintă totalitatea compartimentelor funcționale, fără personalitate juridică, de la nivelul unității administrativ - teritoriale, precum și secretarul general al unității administrativ - teritoriale.

La nivelul comunei Movila Miresii, aparatul de specialitate cuprinde 26 de posturi (inclusiv primar, viceprimar și secretar general) structurate în următoarele compartimente funcționale:

- Financiar-contabil, impozite și taxe - 5 posturi;
- Asistență socială - 4 posturi;
- Registrul agricol - 2 posturi;
- Urbanism și stare civilă - 1 post;
- Achiziții publice - 1 post;
- Situații de urgență - 2 posturi;
- Administrativ - 5 posturi;
- Pază publică - 2 posturi;
- Cultură - 1 post;

Conform Legii finanțelor publice nr. 273/2006, cu modificările și completările ulterioare, veniturile bugetare locale se constituie din:

- a) venituri proprii, formate din: impozite, taxe, contribuții, alte vărsăminte, alte venituri și cote defalcate din impozitul pe venit;
- b) sume defalcate din unele venituri ale bugetului de stat;
- c) subvenții primite de la bugetul de stat și de la alte bugete;
- d) donații și sponsorizări;

Fundamentarea, dimensionarea și repartizarea cheltuielilor bugetelor locale pe ordonatori de credite, pe destinații, respectiv pe acțiuni, activități, programe, proiecte, obiective, se efectuează în concordanță cu atribuțiile ce revin autorităților administrației publice locale, cu prioritățile stabilite de acestea, în vederea funcționării lor și în interesul colectivităților locale respective. Fundamentarea și aprobarea cheltuielilor bugetelor locale se efectuează în strictă corelare cu posibilitățile reale de încasare a veniturilor bugetelor locale, estimate a se realiza.

În anul 2024 au fost realizate venituri totale în suma de 17.592.292 lei după cum urmează:

- a) Sume primite de la bugetul de stat, Total : 16.135.696 lei din care:
 - Cote defalcate din impozitul pe venit pentru echilibrarea bugetului local: 2.849.018 lei;
 - Sume defalcate din TVA de la bugetul de stat pentru finanțarea cheltuielilor descentralizate: 2.973.158 lei;
 - Sume defalcate din TVA de la bugetul de stat pentru echilibrarea bugetului local: 2.164.000 lei;
 - Impozit pe venit din tranzacții imobiliare: 31.967 lei;
 - Subvenții pentru ajutorul de încălzire a locuinței: 798.520 lei;
 - Subvenții PNI Anghel Saligny - 5.538.302 lei ;
 - Finanțare programe europene PNNR: 509.426 lei;
 - Finanțare programe europene POPAM - 1.271.305 lei.
- b) Venituri proprii, Total 1.456.596 lei, din care: :

- Impozite si taxe cladiri: 122.510 lei;
- Impozite si taxe terenuri: 631.656 lei;
- Impozite mijloace de transport: 305.124 lei;
- Venituri din concesiuni si inchirieri: 83.341 lei;
- Venituri din amenzi: 225.238 lei;
- Taxe autorizatii si avize: 32.874 lei;
- Taxe timbru: 12.717 lei;
- Alte impozite si taxe: 35.664 lei;
- Alte impozite si taxe proprietate: 283 lei;
- Venituri dividende: 189;
- Venituri din vanzari bunuri: 7000 lei.

Rămașita la plata (restante) înregistrate la 31.12.2023: 2.393.000 lei repartizate astfel:

- a) Impozit cladiri restant: 304.000 lei;
- b) Impozit teren restant: 543.000 lei;
- c) Impozit mijloace transport restant: 302.000 lei;
- d) Venituri din inchirieri si concesiuni restante: 23.000 lei;
- e) Amenzi neplatite: 1.206.000 lei;
- f) Alte impozite: 15.000 lei.

Gradul de realizare al veniturilor la 31.12.2024 era de: 17.592.292 lei(85%).

Ramașita la plata (restante) înregistrate la data de 31.12.2024: 2.235.735 lei repartizate astfel:

- g) Impozit si taxa cladiri restante: 360.937 lei;
- h) Impozit si taxa teren restante: 432.615 lei;
- i) Impozit mijloace transport restant: 310.660 lei;
- j) Venituri din inchirieri si concesiuni restante: 25.057 lei;
- k) Amenzi neplatite: 1.087.138 lei;
- l) Alte impozite: 12.278 lei;
- m) Taxe firma si autorizatii: 446 lei;
- n) Alte impozite proprietate: 1.933 lei;
- o) Taxe timbru: 2671 lei.

La partea de cheltuieli, in anul 2024 s-au realizat cheltuieli in suma totala de 16.962.673 lei dupa cum urmeaza:

- a) Autoritati executive: 3.128.367 lei;
- b) Rate si dobanzi imprumuturi: 179.146 lei;
- c) Protectie civila si paza: 315.017 lei;
- d) Invatamant: 1.188.851 lei;
- e) Sanatate: 78.963 lei;
- f) Cultura, recreere, religie: 785.772 lei;
- g) Asistenta sociala: 2.892.538 lei;
- h) Servicii, dezvoltare, protectia mediului: 454.237 lei;
- i) Modernizare strazi: 5.816.256 lei.

8. INVESTIȚII REALIZATE ÎN ANUL 2023

In anul 2024 s-au finalizat urmatoarele investitii :

- Modernizare drumuri de interes local in comuna Movila Miresii cu finantare de la bugetul de stat prin PNI Anghel Saligny;
 - Modernizare targ communal sat Movila Miresii;
 - Reparații Dispensar Movila Miresii.

9. DIRECȚII DE ACȚIUNE PENTRU ANUL 2025

Pentru anul 2024, ne propunem demararea urmatoarelor investitii publice:

- Sistem de alimentare cu gaze naturale cu finantare de la bugetul de stat prin PNI Anghel Saligny;
- Reabilitare teren de sport în satul Movila Miresii;
- Reabilitare Gradinita Esna;
- Amenajare plajă Lacul Sărat Movila Miresii, drumuri acces, parcări si utilități.

10. CONCLUZII

Ținta noastră principală este întărirea capacității instituționale a administrației publice locale în domeniul programării și utilizării fondurilor de finanțare publice și private, interne și internaționale, promovarea participării publice la elaborarea politicilor de dezvoltare a comunității și, evident, dezvoltarea comunei .

Dezvoltarea locală se va răsfrânge implicit asupra economiei regionale. De aici, necesitatea implicării comunității, a autorităților județene, a oamenilor care trebuie să dea dovadă de flexibilitate în înțelegerea și adaptarea rapidă la schimbările din administrație.

